



**Профіль**  
**Гребінківської міської об'єднаної**  
**територіальної громади**  
*Полтавська обл.*

ОПИСОВО-АНАЛІТИЧНА ЧАСТИНА  
СТРАТЕГІЇ РОЗВИТКУ

*2018р.*

Документ розроблено за підтримки Проекту «Впровадження інструментів ефективного муніципального менеджменту та правнича допомога громадам» Асоціації об'єднаних територіальних громад. Реалізується за підтримки Програми «U-LEAD з Європою».

У Профілі Гребінківської об'єднаної територіальної громади використано інформацію з Плану соціально-економічного розвитку Гребінківської об'єднаної територіальної громади на 2018 рік, розробленого відповідно до вимог законів України «Про державне прогнозування та розроблення програм економічного і соціального розвитку України», «Про місцеве самоврядування в Україні».

## Зміст

1. ЗАГАЛЬНА ХАРАКТЕРИСТИКА ТЕРИТОРІЇ	4
1.1. Історична довідка, історико-культурна спадщина.	4
1.2. Місцезнаходження, найближчі території	6
1.3. Рельєф, клімат.	8
1.4. Представлення в мережі Інтернет, ЗМІ	8
2. НАСЕЛЕННЯ ТА СОЦІАЛЬНИЙ КАПІТАЛ	8
2.1. Демографічні характеристики населення	8
2.2. Зайнятість населення та ринок праці	13
2.3. Громадська активність населення	16
3. ІНФРАСТРУКТУРА ТА ЯКІСТЬ ЖИТТЯ	17
3.1. Житловий фонд та надання житлово-комунальних послуг	17
3.2. Соціальна інфраструктура.	18
3.3. Дорожнє господарство, транспорт та комунікації.	28
4. ЕКОНОМІЧНИЙ РОЗВИТОК	29
4.1. Розвиток бізнесу та підприємництва	29
5. НАВКОЛИШНЄ СЕРЕДОВИЩЕ ТА ЕКОЛОГІЯ	30
5.1. Природні ресурси та рекреаційний потенціал	30
5.2. Земельні ресурси.	31
5.3. Екологія	33
5.4. Поводження з ТПВ.	34
6. УПРАВЛІННЯ ТЕРИТОРІЄЮ	35
6.1. Органи державної влади та місцевого самоврядування	35
6.2. Місцевий бюджет.	39
6.3. Партнери з розвитку (співробітництво з іншими організаціями, проектами міжнародної технічної допомоги)	45

## 1. ЗАГАЛЬНА ХАРАКТЕРИСТИКА ТЕРИТОРІЇ

### 1.1. Історична довідка, історико-культурна спадщина.



Територія міста Гребінка була заселена ще із часів Київської Русі. Тут існувало укріплене городище, що було зруйноване в 1239-1240 рр. монголо-татарами.

Вдруге ці землі заселилися у другій половині XVII ст. і належали полковнику Л. Свічці. У 1740 р. тут виникло поселення Городище. На початку XIX ст. Городище відійшло до землевласника І.

Горбовського, а інша частина земель Л. Свічки - до Стороженка. Стороженко заснував на своїх землях с. Тінь. У 1863 р. Городище стало волосним центром. Початок існування Гребінки припадає на 1895 рік, коли розпочалось будівництво залізничної лінії Південно-Західної залізниці Харків-Київ. Перша згадка про місто датується 1740 р. У 1895 р. було збудовано залізницю Київ - Харків і с. Тінь, розширившись, перетворилося на станцію Петрівка. У 1901 р. станцію і населений пункт при ній назвали Гребінка на честь відомого українського поета-байкаря Євгена Гребінки. В 1920-х роках при станції Гребінка склався будкооп «Промінь» (із робітників і службовців), розгорнулося інтенсивне будівництво житлових будинків. В цей час тут було два парові млини, один з яких був олійницею, а також два цегельні заводи. В 1933 р, в Гребінці було створено машинно-тракторну станцію (МТС), в 1935 р. побудовано вагоноремонтний пункт (ВРП). У 1935 р. Гребінка стала районним центром, а у 1938 р. отримала статус селища міського типу. В 1938 р. в Гребінці було завершено будівництво електростанції, з'явилося електроосвітлення в будинках і на вулицях. В 1938 р. побудоване паровозне депо. В 1939 р. вона стала селищем міського типу, до складу якого увійшов і хутір Тінь. В 1941 р. був створений райпромкомбінат, який повинен був ремонтувати вози для колгоспів і інших організацій, а також побутові речі: примуси, каструлі, годинники і ін. Після війни в промкомбінаті були створені дзеркальний і швейний цехи. За переписом населення 1939 р. під рубрикою міське населення райцентру Гребінка записано 4266 чол. У 1958 р. Городище було приєднано до Гребінки. У 1959 р. Гребінка отримала статус міста районного підпорядкування. За переписом населення 1959 р. в Гребінці налічувалося 10295 осіб. Нині Гребінка — значний залізничний вузол, на якому розташовані великі залізничні підприємства: локомотивне депо, вагонне депо, 11-та дистанція сигналізації та зв'язку, 18-та дистанція колії та інші.



Село Слободо-Петрівка знаходиться на правому березі річки Гнила Оржиця, вище за течією на відстані 1 км розташоване село Польове, нижче за течією на відстані 0,5 км розташоване село Оржиця, на протилежному березі - місто Гребінка. Село вперше згадується 1773 року. (В різні часи село ще іменувалося: Свіччина Слобода, слобода Петрівка). Землі нинішньої Слободо-Петрівки, як і багато інших, розташованих в межиріччі Сирої (Гнилої) Оржиці,

Сухої Оржиці та Чумгака. Слобідка Петрівка була заснована не пізніше 1747 року Олексієм Степановичем Свічкою і названа Петрівкою (слово «слобідка» означає населений пункт, заселений вільними, як тоді говорили прості люди - «слободними» селянами, які втекли від інших поміщиків, і безземельними козаками. У 1843 році в Слободо-Петрівці побував Т. Г. Шевченко, а в червні 1844 року відомий фольклорист і етнограф, автор «Толкового словаря» Володимир Іванович Даль, який разом з Є.П. Гребінкою гостював в Убіжищі. В Слободо-Петрівській школі навчався Герой Радянського

Союзу Григорій Кагамлик. Уродженець села Герой України Черненко Андрій Миколайович, котрий загинув від поранення у груди 19 лютого 2014 року під час підтримки Євромайдану в м. Києві похований на сільському кладовищі.

Село Оржиця в офіційних документах вперше з'явилося при переписі населення 1959 року. Село утворилося на основі Слободо-Петрівки II (Мотузовщини) з додавкою частини Слободо-Петрівки I. В 1990 році: в Слободо-Петрівці було 922 чоловік обох статей, в Оржиці - 457 чоловік обох статей.

Село Гулаківка знаходиться на правому березі річки Гнила Оржиця, вище за течією на відстані в 1 км розташовано село Загребелля, нижче за течією на відстані в 1 км розташовано село Покровщина, на протилежному березі - село Корніївка. Село Гулаківка утворилося після революції 1917 року. Місцева влада на колишній поміщицькій землі виділила місце для поселення малоземельних родин. Сюди поселялися, в основному, молоді сім'ї із багатодітних родин, в більшості - із Загребелля. В матеріалах перепису населення 1926 року Гулаківка ще не значиться: якщо в ній в той час і були поселенці, то вони були записані в Городищі, оскільки це поселення вважалося частиною села Городища. Згодом вона стала окремим населеним пунктом, за переписом 1939 року тут налічувалося 183 чоловіки обох статей, в 1959 році - 182 чол, в 1972 - 122 чол., в 1990 р. - 76 чол., в 2012 р. - 53 чол. До 30.09.1958 року Гулаківка відносилась до Городищенської сільради, а коли не стало цієї сільради, була прилучена до Слободо-Петрівської сільської ради.



Село Загребелля знаходиться на правому березі річки Гнила Оржиця, вище за течією примикає село Оржиця, нижче за течією на відстані в 1 км розташовано село Гулаківка, на протилежному березі - місто Гребінка і село Корніївка. Поруч проходить залізниця, станція Оржиця в 1-му км. Це село з'явилося, як супутник Слободо-Петрівки. Село Загребелля має спільну історію з Городищем, до складу якого воно входило до 30.09.1958 року, коли основна частина Городища була приєднана до міста Гребінки. З іншої частини Городища (яку в народі весь час називали Загребеллям, а в матеріалах перепису населення 1939 року навіть була виділена в окремий хутір тієї ж назви) створено Загребелля, віднесене до Слободо-Петрівської сільської ради. В 1959 році тут налічувалося 407 чоловік обох статей, в 1972 році - 313, в 1990 році - 284 чоловіки, в 2012 році населення становить 244 особи.

Село Мар'янівка знаходиться на правому березі річки Гнила Оржиця, вище за течією на відстані 0,5 км розташоване село Новодар, нижче за течією на відстані в 2,5 км — село Польове. Село розташоване на правому березі річки Гнила Оржиця, якраз між селами Короваї і Кулажинці, на відстані приблизно 4-5 кілометрів від кожного з них, і в 15 км від міста Пирятин. Поруч проходить залізниця, станція Мар'янівка. До 1850 року ця територія була частиною хутора Глибокий Яр. За сповідальними відомостями



Кулажинської церкви за 1807 р. в Глибокому Яру мешкало 130 душ обох статей. В селі Мар'янівка народився і похований Гребінка Євген Павлович (1812–1848) — український та російський письменник, автор романсу «Очі чорні, очі пристрасні». В 1815-1818 р.р. в Глибокому Яру був винокурний завод з виробництвом 240 відер горілки за рік. В 1871 році на Глибокоярівській греблі (через Гнилу Оржицю)

знаходилися водяні млини Гребінок і Нельгівської. В 1915 році в Мар'янівці і Убіжищі були: паровий млин -1, вітряків - 7, кінна просорушка - 1. На початку ХХ століття на хуторі Убіжище було 33 двори. Органом місцевого самоврядування в Мар'янівці, як і в інших населених пунктах був сільський схід. На початку 1920-х років на цій землі був створений бурякорядгосп Шрамківського цукрового заводу. Медичне обслуговування жителів села до революції і після революції проводилося Сербинівською лікарнею.

Село Новодар знаходиться на правому березі річки Гнила Оржиця, вище за течією на відстані в 1,5 км розташовано село Наталовка, нижче за течією на відстані в 0,5 км розташовано село Мар'янівка, на протилежному березі - село Кулажинці. Село Новодар утворене після революції 1917р. За переписом населення 1926 р. в х. Новодар Наталівської сільради було 339 душ обох статей. З самого початку свого існування Новодар відносився до Наталівської сільської ради, а в роки після 1989 р. він був переведений до Мар'янівської сільради. Ще до війни 1941-1945 років в селі існувала початкова школа.

Село Польове(Паризька Комуна) з'явилося, як супутник Слободо-Петрівки. В статистичних відомостях Пирятинського повіту за 1896 рік (ЦДІА РФ, Ф.1290, оп. 11, спр. 1871) записано: «Хуторське поселення Свічки при польовій дорозі із слободи Петрівки в д. Убіжище, дворів 1 (15 мужчин і 5 жінок)». Нове хуторське поселення започатковувалося уже при радянській владі, в селянському середовищі іменувалося «Пасічним», і потрібен був час, щоб жителі звиклися з офіційною назвою «Паризька Комуна», присвоєною поселенню, а пізніше і створеному тут колгоспові. В матеріалах перепису населення 1939 року записаний хутір Паризька Комуна, в ньому проживало 308 чол., в 1972 році - 220 чол., в 1980 році - 199 чол., в 1990 році - 163 чол.



## 1.2. Місцезнаходження, найближчі території

Відповідно до Закону України «Про добровільне об'єднання територіальних громад» шляхом об'єднання міста Гребінка та Слободо-Петрівської, Мар'янівської сільських рад утворена Гребінківська об'єднана територіальна громада (далі - ОТГ) з центром в місті Гребінка.

До складу Гребінківської об'єднаної територіальної громади входять місто Гребінка, села: Слободо-Петрівка, Оржиця, Гулаківка, Загребелля, Польове, Мар'янівка, Новодар. Громада налічує 12629 громадян, з них: дітей дошкільного віку – 815 особа, шкільного віку – 1472 особи. Територія Гребінківської ОТГ займає площу 78.348 кв. км.

Перші вибори пройшли 29 жовтня 2017 року.  
Кількість старостинських округів:- 2 (Слободо-Петрівський та Мар'янівський).

Межує на сході з Тополівською сільською радою, на півдні - з Овсюківською сільською радою та Березівською сільською радою на заході – з Драбівським районом

Черкаської області та Сербінівською сільською радою на півночі – з Кулажинською та Короваївською сільськими радами.

Гребінківська ОТГ знаходиться від обласного центру – міста Полтава на відстані 190 км., від столиці України – міста Києва - 156 км, від м. Пирятин – 15 км.

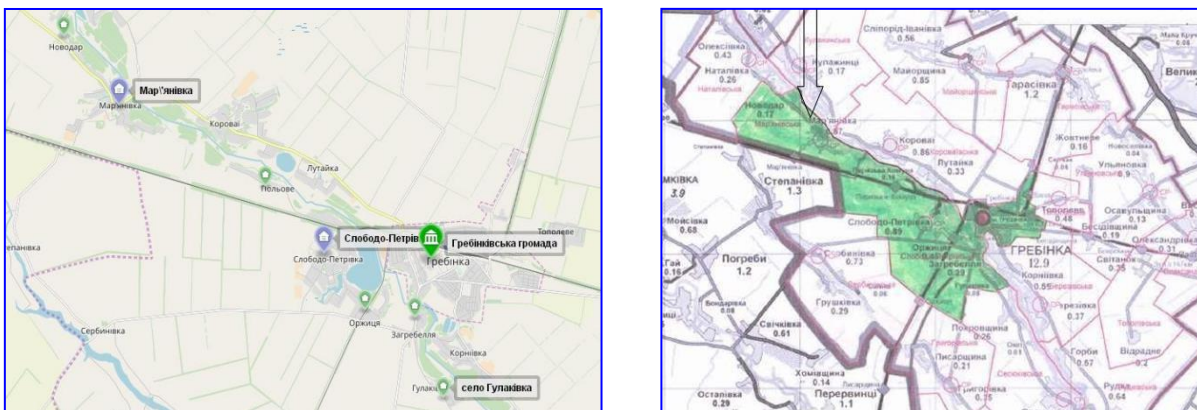


Рис. 1. Територія Гребінківської ОТГ.

Таблиця 1. Порівняння показників Гребінківської ОТГ.

	Площа, км <sup>2</sup>	Площа у % до загальної площі/ району/області	Населення	Населення у % до загального населення/ району/області	Густота населення
Громада	78,348		12629		161.2 особи/км <sup>2</sup>
Район	595	13.2	22327	56,56	37.52 особи/км <sup>2</sup>
Область	28748	0,27	1419166	0,89	49.37 осіб/км <sup>2</sup>

Таблиця 2. Площа території ОТГ.

	Найменування населеного пункту ОТГ	Площа, га	Відстань до адміністративного центру ОТГ км
1	м.Гребінка	870	0
2	с.Слободо-Петрівка	418,3	8,7
3	с.Загребелля	154.8	4,0
4	с.Гулаківка	71,8	6,4
5	с.Оржиця	253,3	6,7
6	с.Польове	107,8	12,3
7	с. Мар'янівка	305,1	14,2
8	с.Новодар	47,9	16,6
	<b>Всього:</b>	<b>2229</b>	

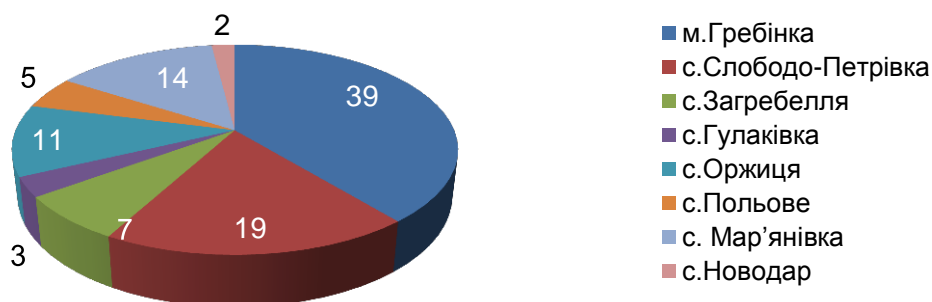


Рис.2. Структура площі Гребінківської ОТГ, %.

### 1.3. Рельєф, клімат.

В Гребінківському районі помірно-континентальний клімат, м'який, достатньо вологий з лісовою та степовою рослинністю. Територія об'єднаної громади відноситься до лісостепової ґрунтово-кліматичної зони. Ця зона має забезпеченість теплом та забезпеченість опадами. Зима малосніжна, нестійка, порівняно тепла, літо тепле і помірно вологе. Середня температура повітря за рік становить 7,6 - 8,6°C. Середня температура січня (найхолоднішого місяця) становить 3,6 - 4,4°C морозу, середня температура липня (найтеплішого місяця) – 20,5 - 21,6°C тепла. Режим зволоження території створює в цілому позитивний баланс вологи в ґрунті.

### 1.4. Представлення в мережі Інтернет, ЗМІ

На території Гребінківського району працює районна телестудія «Гребінка» та районна газета «Гребінчин край». Про Гребінківську ОТГ в мережі Інтернет:

<https://gromada.info/gromada/grebinkivska/>  
<https://decentralization.gov.ua/gromada/628>  
<http://www.hrebinka.org.ua/>  
<http://www.qrebenka.com/>



## 2. НАСЕЛЕННЯ ТА СОЦІАЛЬНИЙ КАПІТАЛ

### 2.1. Демографічні характеристики населення

В ОТГ зберігається тенденція щорічного зменшення чисельності населення в результаті стабільного перевищення рівня смертності над народжуваністю, загальним процесом старіння населення і негативним сальдо міграції.

Таблиця 3. Демографічна характеристика населення, станом на 01.01.2018р.

	Всього	в тому числі:							
		м. Гребінка	с. Слободо-Петрівка	с. Загребелля	с. Гулаківка	с. Оржича	с. Польове	с. Мар'янівка	с. Новодар
Чисельність наявного населення на 1 січня 2018 рік, (осіб)	12610	10792	663	261	29	271	70	440	84
Середньорічна чисельність наявного населення, (осіб)	12610	10792	663	261	29	271	70	437	83
Чисельність постійного населення на кінець 2017 року, (осіб)	12608	10800	663	261	29	271	70	433	81
Кількість чоловіків, (осіб)	5707	4837	321	125	14	129	34	204	43
Кількість жінок, (осіб)	6883	5955	342	126	15	142	36	227	40
Кількість народжених за звітний рік, (осіб)	148	145	1	0	0	0	0	2	0
Кількість померлих за звітний рік, (осіб)	259	216	12	4	1	11	2	10	3
Природний приріст (зменшення), (осіб)	-111	-71	-11	-4	-1	-11	-2	-8	-3
Міграційний приріст (зменшення), (осіб)	-10	- 8	0	0	0	0	0	- 2	0

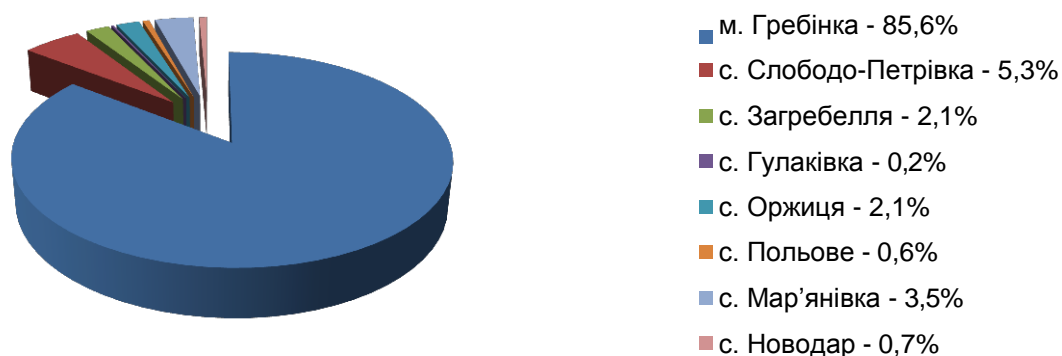


Рис.3. Структура населення ОТГ по населеним пунктам (на 01.01.2018р.),%.

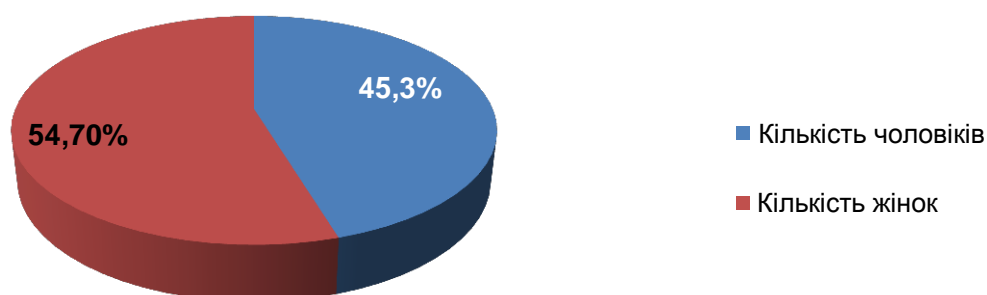


Рис.4. Структура населення ОТГ за статтю (на 01.01.2018р.), %.

В структурі населення жінок на 9,3% більше ніж чоловіків.

Таблиця 4. Чисельність населення по населених пунктах ОТГ 2013-2017рр., осіб

Населені пункти ОТГ	2013	2014	2015	2016	2017	2018
м. Гребінка	10871	10849	10822	10817	10792	10716
с. Слободо-Петрівка	663	661	645	637	658	663
с. Загребелля	262	263	259	266	269	261
с. Гулаківка	32	32	30	32	31	29
с. Оржиця	306	295	281	273	278	271
с. Польове	74	74	72	74	72	70
с. Мар'янівка	471	461	457	437	435	433
с. Новодар	86	89	87	87	86	81
<b>Всього:</b>	<b>12765</b>	<b>12724</b>	<b>12653</b>	<b>12623</b>	<b>12621</b>	<b>12524</b>

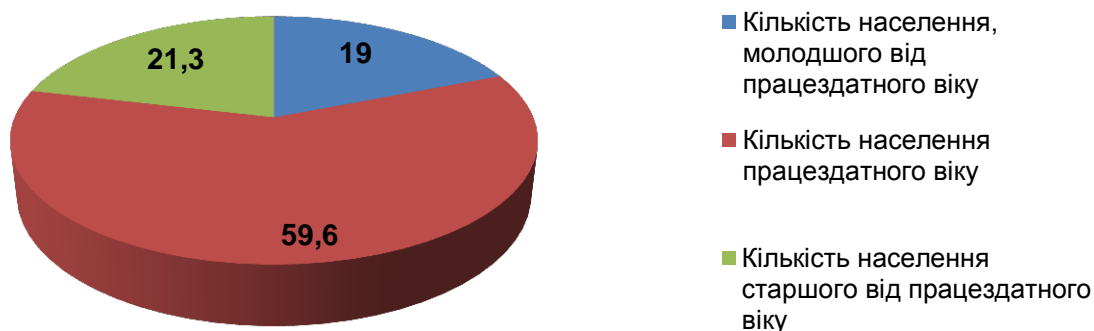
**Таблиця 5. Природний та міграційний рух населення, осіб (сумарно по всіх населених пунктах, що увійшли до складу ОТГ) за 2015-2017рр.**

Показники	2015	2016	2017
Народжені	117	116	88
Померлі	195	195	211
<b>Природний приріст</b>	<b>-78</b>	<b>-79</b>	<b>-123</b>
Прибулі	284	167	266
Вибулі	211	113	196
<b>Сальдо міграції</b>	<b>+73</b>	<b>+54</b>	<b>+70</b>
<b>Загальне збільшення (зменшення)</b>	<b>-5</b>	<b>-25</b>	<b>-53</b>

Чисельність населення (сумарно по всіх населених пунктах, що увійшли до ОТГ) за період 2013-2017 року зменшилась незначно (в більшій частині по м.Гребінка, с.Оржиця, с.Мар'янівка). Природний приріст від'ємний, а сальдо міграції за 2015-2017рр. позитивне.

**Таб 6. Населення Гребінківської ОТГ за віком станом на 01.01.2018р., осіб**

	Всього	в тому числі:							
		м. Гребінка	с. Слободо-Петрівка	с. Загребелля	с. Гулаківка	с. Оржиця	с. Польове	с. Мар'янівка	с. Новодар
Кількість населення, молодшого від працездатного віку, (осіб)	2403	2085	128	60	1	33	10	72	14
Кількість населення працездатного віку, (осіб)	7530	6615	339	26	16	129	34	241	30
Кількість населення старшого від працездатного віку, (осіб)	2696	2121	196	75	12	109	26	134	23
Діти дошкільного віку (осіб)	915	811	45	20	1	12	6	13	7
Діти шкільного віку (осіб)	1418	1217	74	36	0	21	3	55	12



**Рис.5. Структура населення ОТГ за віком(на 01.01.2018р.), %.**  
Практично 60% населення ОТГ працездатного віку.

**Таблиця 7. Розподіл населення за віком у населених пунктах, що увійшли до складу ОТГ станом на 01.01.2017р., осіб**

Показники	м.Гребінка	с.Слободо - Петрівка	с. Гулаківка	с.Загребелля	с. Оржиця	с. Польове	с.Мар'янівка	с. Новодар
Населення у віці молодшому за працездатний	1816	114	3	64	40	11	70	29
Населення у працездатному віці	6500	391	19	154	138	33	241	54
Населення у віці старшому за працездатний	2476	153	9	51	100	28	124	13
Діти дошкільного віку	711	45	1	20	12	6	13	7
Діти шкільного віку	1271	74	-	36	21	3	55	12

**Таблиця 8. Розподіл населення за віком , осіб (сумарно по всіх населених пунктах, що увійшли до складу ОТГ на 01 січня року)**

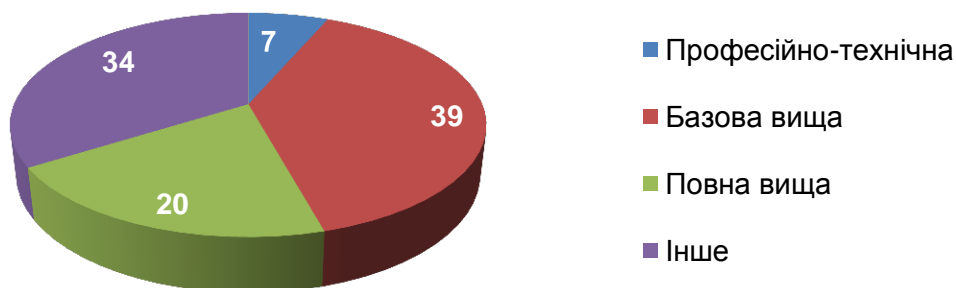
	2013	2014	2015	2016	2017	2018
<b>Населення у віці:</b>						
Молодшому за працездатний вік	2020	2121	2007	1997	1994	2019
Працездатному віці	7956	7779	7750	7622	7645	7551
Старшому за працездатний вік	2789	2824	2896	3004	2982	2954
Діти дошкільного віку	817	846	789	800	799	915
Діти шкільного віку	1576	1521	1546	1400	1404	1418



**Рис.6. Динаміка населення за віком 2013-2018рр., осіб.**

**Таблиця.9. Рівні освіти серед населення у віці понад 18 років (сумарно по всіх населених пунктах, що увійшли до складу ОТГ), станом на 01.01.2018р.**

Показники	Кількість, осіб	% до загальної кількості населення
Професійно-технічна	813	6,5
Базова вища	4909	39,2
Повна вища	2550	20,4
Інше	1889	33,9



**Рис.7. Структура населення за освітою, %.**

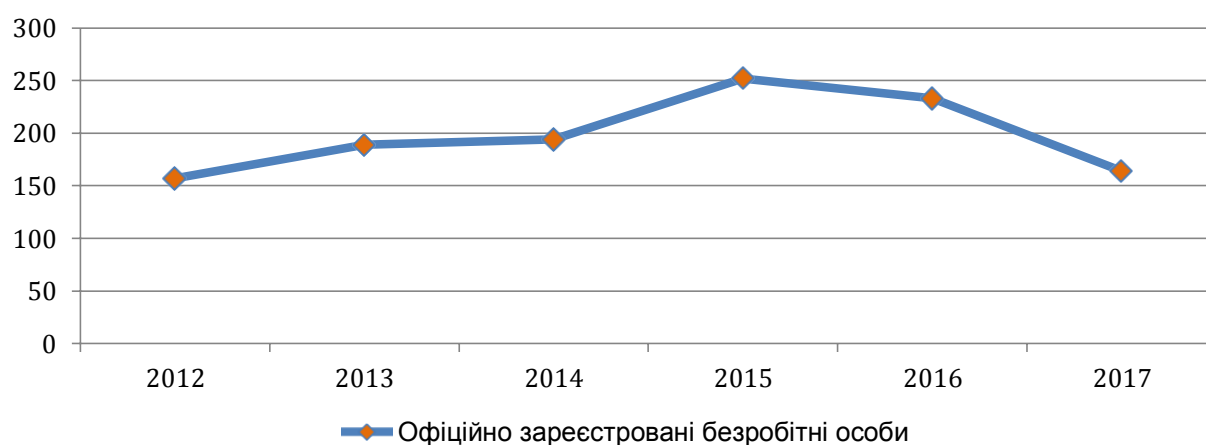
## 2.2 Зайнятість населення та ринок праці

**Таблиця 10. Чисельність офіційно зареєстрованих безробітних, станом на 01.01.2018р. по населених пунктах ОТГ.**

Назва показника	Всього	в тому числі:							
		м. Гребінка	с. Слободо-Петрівка	с. Загребелля	с. Гулаківка	с. Оржиця	с. Польове	с. Мар'янівка	с. Новодар
Чисельність зареєстрованих безробітних, (осіб )	142	113	12	5	-	3	-	8	1
Рівень зареєстрованого безробіття, (%)	2,5	1,7	3,5	3,9	-	2,3	-	3,3	-
Рівень працевлаштування зареєстрованих безробітних, (%)	24,7	27,7	3,8	-	-	-	-	3,6	-
Середньомісячна заробітна плата найманого працівника, грн.	3438	3583	3358	-	-	-	-	3373	-

**Таблиця 11. Чисельність безробітних по ОТГ станом на 01 січня 2013-2017рр. (сумарно по всім населеним пунктам), осіб.**

	2012	2013	2014	2015	2016	2017
Офіційно зареєстровані безробітні особи	157	189	194	252	233	164



**Рис.8. Динаміка кількості офіційно зареєстрованих безробітних, осіб.**

**Таблиця 12. Розподіл робочої сили за галузями (які представлені в ОТГ)**

Назва галузі	Кількість зайнятих працівників всього
Сільське господарство	89
Промисловість	13
Будівництво	10
Спорт	22
Зв'язок	13
Торгівля	267
Служба в органах місцевого самоврядування	64
Освіта	394
Харчова промисловість	6
Охорона здоров'я	311
В приватному секторі	437
В державному секторі	130
Приватні підприємці	340
Фермери	17
Культура	62
Інші	2598

Значна частка населення ОТГ працездатного віку працює на підприємствах та філіях «Укзалізниці», в бюджетній сфері(освіта, охорона здоров'я, культура, спорт, ОМС), сфері торгівлі та послуг (приватні підприємці) сільському господарстві.

### Промислова та агропромислова інфраструктура.

Провідними галузями є сільське господарство, підприємства переробної промисловості та підприємства залізничного транспорту. Провідними підприємствами є виробничий підрозділ «Локомотивне депо Гребінка» регіональної філії «Південна залізниця» ПАТ «Українська залізниця», виробничий підрозділ «Пасажирське вагонне депо Гребінка» регіональної філії «Південна залізниця» ПАТ «Українська залізниця», ТОВ СП «Нібулон» філія Мар'янівська, СФГ «Україна».

Таблиця 12.1. Найбільші роботодавці

	Підприємство, організація, установа	Вид діяльності (основний)	Чисельність працівників		
			2016р.	2017р.	2018р.
1	ВП "Локдепо Гребінка" Регіональна філія ПЗ "Укрзалізниця"	Допоміжне обслуговування наземного транспорту	605	593	576
2	ВП "Гребінківська дистанція колії" "Регіональна філія ПЗ "Укрзалізниця"	Допоміжне обслуговування наземного транспорту	520	563	566
3	ВП "Пасажирське вагонне депо Гребінка" Регіональна філія ПЗ "Укрзалізниця"	Пасажирський залізничний транспорт міжміського сполучення	333	326	328
4	ВП "Кременчуцьке територіальне управління" філія "ЦБМЕБС ПАТ "Укрзалізниця"	Пасажирський залізничний транспорт міжміського сполучення	256	250	243
5	ВП "Гребінківська дистанція сигналізації та зв'язку" "Регіональна філія ПЗ "Укрзалізниця"	Допоміжне обслуговування наземного транспорту	193	220	220
6	Філія "Мар'янівська" ТОВ СП "Нібулон"	Складське господарство	80	83	87
7	Філія ПАТ ДПЗКУ "Гребінківський елеватор"	Складське господарство	89	80	77
8	Гребінківський ККП	Надання в оренду й експлуатацію власного чи орендованого нерухомого майна	30	29	53
9	СТ "Центр 2008"	Надання в оренду й експлуатацію власного чи орендованого нерухомого майна	9	9	9
10	НЗ ГО Гребінківська автошкола ТСО України"	Діяльність шкіл з підготовки водіїв транспортних засобів	9	7	7

У сільських населених пунктах громади переважає самозайнятість у власних фермерських господарствах. Провідні сільськогосподарські підприємства, які здійснюють діяльність на території ОТГ: ПП Мар'янівське, СФГ Україна, з них найбільший роботодавець СФГ Україна.

Таблиця 13 . Сільськогосподарські підприємства.

	Підприємство, організація, установа	Вид діяльності (основний)	Чисельність працівників		
			2016р.	2017р.	2018р.
1	СФГ Україна	Вирощування зернових	32	34	34
2	ПП Мар'янівське	Вирощування зернових	3	8	11
3	СФГ Бірюза	Вирощування зернових	7	7	6

Кількість фермерів -17, види діяльності: вирощування зернових культур, послуги в рослинництві, оптова торгівля зерном, роздрібна торгівля в неспеціалізованих магазинах, допоміжна діяльність у рослинництві. Кількість одноосібників -10.

**Таблиця 14 Загальні тенденції зміни зайнятості, осіб (сумарно по всіх населених пунктах, що увійшли до складу ОТГ)**

Регіони	2014	2015	2016	2017
ОТГ	7071	7015	6903	7009
Район	10820	10409	10151	10644
Область	602900	583006	570400	575000

### 2.3. Громадська активність населення

На території району зареєстровані 38 громадських організацій. З них на громадську думку впливають: Гребінківська районна організація ветеранів; Гребінківська районна організація Української спілки ветеранів Афганістану (воїнів інтернаціоналістів); Гребінківська районна Всеукраїнської громадської організації «Союз Чорнобиль України» Гребінківська районна організація Спілки підприємців Гребінківщини; Громадська організація «Клуб настільного тенісу «Успішна молодь».

В квітні місяці 2016 року в рамках участі Гребінківської міської ради в польсько-українському проєкті «Суспільна підтримка реформи місцевого самоврядування. Українська мережа клубів громадського діалогу» було створено Клуб громадського діалогу м. Гребінка. До обговорення важливих питань життєдіяльності міста залучаються всі громадські організації міста, ЗМІ та небайдужі громадяни міста.

**Таблиця 15. Реєстр громадських організацій на території ОТГ**

№	Назва ГО	Місце знаходження керівного органу
1	Гребінківська районна організація ветеранів	м.Гребінка,вул. Ярослава Мудрого, (вулиця 50 років Жовтня)., буд.35
2	Гребінківська районна організація Української спілки ветеранів Афганістану (воїнів-інтернаціоналістів)	м.Гребінка, вул.Калініна (вул.Незалежності), буд.17, кв.16
3	Всеукраїнська громадська організація "Союз Чорнобиль України"	м.Гребінка,вул. Євгена Гребінки (вул. Жовтнева), 13
4	Гребінківська районна громадська організація Спілки підприємців Гребінківщини	м.Гребінка, пров.Пирятинський, 5а.
5	Громадська організація "Клуб настільного тенісу" Успішна молодь"	м.Гребінка , вул. Незалежності (вул.Калініна) буд.3, кв.23
6	Гребінківська районна молодіжна громадська організація "Молодіжний Парламент Гребінківщини"	м.Гребінка, вул. Зої Космодем'янської, 2
7	Громадська організація "Гандбольний клуб "Гребінка"	м.Гребінка, вул. Павлова,14
8	Громадська організація "Об'єднання рибалок Гребінківщини"	м.Гребінка, вул.Пушкіна буд.61а, кв.16
9	Громадська організація "Громадський актив Гребінки"	Гребінківський р-н., с.Короваї,вул. Гребінки, буд 12
10	Гребінківська районна громадська організація "Територія життя"	м.Гребінка, вул.Незалежності (вул.Калініна), 18, офіс 54
11	Громадська організація "Екологічні технології"	м.Гребінка, вул. Крупської,7
12	Клуб громадського діалогу м. Гребінка при Гребінківській міській раді	м. Гребінка, вул. Ярослава Мудрого,35



### 3. ІНФРАСТРУКТУРА ТА ЯКІСТЬ ЖИТТЯ

#### 3.1. Житловий фонд та надання житлово-комунальних послуг

Водопостачання на території ОТГ забезпечується: в м. Гребінка виробничим підрозділом “Кременчуцьке територіальне управління” філії “Центр будівельно-монтажних робіт та експлуатації будівель і споруд” ПАТ “Українська залізниця”, послуги з водопостачання в населених пунктах Слободо-Петрівського старостату надає СФГ “Україна”, в населених пунктах Мар’янівського старостату – КП “Мар’янівське”. Загальна протяжність водопровідних мереж ОТГ – 86,51 км. В селах Гулаківка, Польове водопостачання відсутнє. Водою з колодязів забезпечені 52 двори в селах Гулаківка та Польове ОТГ.

Водовідведення на території міста Гребінка забезпечується виробничим підрозділом “Кременчуцьке територіальне управління” філії “Центр будівельно-монтажних робіт та експлуатації будівель і споруд” ПАТ “Українська залізниця”. Протяжність мережі водовідведення – 26 км. На території сіл та в приватному секторі міста функціонує лише мережа водопостачання.

Спосіб опалення житла - централізоване опалення, пічне та від індивідуальних установок (твердопаливні, газові, електричні). 374 будинки м. Гребінка, 63 будинки с. Мар’янівка, 44 будинки с. Новодар, 124 будинки с. Слободо-Петрівка, 14 будинків с. Загребелля, 51 будинок с. Польове, 52 будинки с. Оржиця та 59 будинків с. Гулаківка мають пічне опалення та від індивідуальних установок (твердопаливні та електричні).

Енергопостачання здійснюється Гребінківською філією ПАТ “Полтаваобленерго”. Загальна протяжність ліній вуличного освітлення складає 68,2 км.

Місто Гребінка та села Мар’янівка, Новодар, Слободо-Петрівка, Оржиця, Загребелля та Польове газифіковані.

Газові мережі проводились за рахунок коштів державного, районного, місцевих бюджетів та власних коштів громадян, але обслуговуються Гребінківським районом газопостачання ПАТ “Лубнигаз”.

Житловий фонд в громаді становить 357,431 тис. кв. м. У місті Гребінка і селах громади переважають приватні житлові будинки. Будинків приватного сектору (по селах дворів): с.Слободо-Петрівка - 420; с.Загребелля - 94; с.Гулаківка - 59; с.Польове - 94; с.Оржиця - 212; С. Мар’янівка - 240; с. Новодар - 70. Багатоквартирні будинки - 112 буд., в них квартири - 2407 . Площа квартир – 110814 м<sup>2</sup>.

Міська рада не володіє вільним комунальним житловим фондом. Забезпечення житлом громадян, в тому числі незахищених верств населення недостатнє. Будівництво житла здійснюється протягом останніх років лише індивідуальними забудовниками. Забезпечення житлом громадян, в тому числі незахищених верств населення недостатнє.

**Таблиця 16. Стан житлового фонду громади.**

Показники	2016р.	2017р.	2018р.
Заселені будинки разом	4266	4273	4275
у тому числі:- індивідуальні будинки	4154	4161	4163
Житловий фонд, тис. кв. м загальної площі	356,891	357,311	357,431
% помешкань, підключених до мереж водопостачання (послуги надаються виробничим підрозділом “Кременчуцьке територіальне управління” філії “Центр будівельно-монтажних робіт та експлуатації будівель і споруд” ПАТ “Українська залізниця”)	76,4	76,5	77,7
% помешкань, підключених до мереж газопостачання (Гребінківський район газопостачання ПАТ “Лубнигаз”)	88,6	88,7	88,7
% помешкань, підключених до мереж системи каналізації (послуги надаються виробничим підрозділом “Кременчуцьке територіальне управління” філії “Центр будівельно-монтажних робіт та експлуатації будівель і споруд” ПАТ “Українська залізниця”)	34,5	34,6	34,6
% помешкань, підключених до центрального опалення (послуги надаються ОКВПТГ “Лубнитеплоенерго”)	23,4	23,3	23,3

*Помешкання – квартира або індивідуальний будинок.*

**Таблиця 17. Водопостачання та водовідведення**

Показники	2014	2015	2016	2017
Протяжність мереж водопостачання, км	83,27	83,27	83,85	83,85
Протяжність мереж водовідведення, км	26	26	26	26
Споживання питної води, тис. м <sup>3</sup> – всього:	496,2	414,1	424,1	427,6

### **3.2. Соціальна інфраструктура.**

**Таблиця 18. Заклади та установи соціального забезпечення(на території ОТГ)**

Заклади	Кількість осіб, що користуються послугами
Гребінківський районний територіальний центр соціального обслуговування (надання соціальних послуг) Полтавської області	1276

### 3.2.1. Заклади освіти

Таблиця 19. Мережа закладів освіти за місцем розташування в ОТГ.

Показники	м. Гребінка.	с. Слободо-Петрівка	с.Мар'янівка
<b>Кількість дошкільних закладів</b>	<b>2</b>	<b>1</b>	<b>1</b>
Кількість дітей в дошкільних закладах, осіб	410	21	14
<b>Кількість загальноосвітніх навчальних закладів, одиниць</b>	<b>4</b>	<b>1</b>	<b>1</b>
Кількість учнів у загальноосвітніх навчальних закладах, осіб	1257	92	49

Всього в ОТГ станом на 01.01.2018р. дітей дошкільного віку в ОТГ - 632 особи. На території громади функціонує 4 заклади дошкільної освіти – в місті Гребінка дошкільні навчальні заклади: «Веселка», «Теремок», в селі Слободо-Петрівка дошкільний навчальний заклад «Струмочок», в селі Мар'янівка дошкільний навчальний заклад «Чебурашка», у яких виховується 415 дітей. Завантаженість дошкільних навчальних закладів становить 113 дітей на 100 місць. З метою створення додаткових місць для дітей дошкільного віку, заплановано відкриття 2 додаткових груп на 60 м.

Основні проблемні питання

- недостатня кількість місць у закладах дошкільної освіти;
- застаріла матеріально-технічна база дошкільних навчальних закладів;
- потребує оновлення навчально-матеріальна база позашкільних закладів освіти та капітального ремонту частина приміщення Будинку дитячої та юнацької творчості.

Таблиця 20. Дошкільні навчальні заклади

	Назва дошкільного навчального закладу	Місце розташування	Кількість дітей
1	ДНЗ «Веселка»	м.Гребінка	270
2	ДНЗ «Теремок»	м.Гребінка	117
3	ДНЗ «Струмочок»	с.Слободо-Петрівка	15
4	ДНЗ «Чебурашка»	с.Мар'янівка	13

У Гребінківській ОТГ функціонує 6 загальноосвітніх навчальних закладів, в яких навчається 1399 учнів : Гребінківська гімназія, Гребінківська ЗОШ I-III ст. № 1, Гребінківська ЗОШ I-III ст. № 2 Гребінківська ЗОШ I-III ст. № 4, Мар'янівська ЗОШ I-III ст. та Слободо-Петрівська ЗОШ I-III ступенів.

**Таблиця 21. Загальноосвітні навчальні заклади ОТГ.**

№	Назва навчального закладу	Місце розташування	Кількість дітей
1	Гребінківська гімназія	м. Гребінка	431
2	Філія Гребінківська загальноосвітня школа I-II ст. № 1 Опорного закладу Гребінківської загальноосвітньої школи I-III ст. №4	м. Гребінка	152
3	Філія Гребінківська загальноосвітня школа I-II ст. № 2 Опорного закладу Гребінківської загальноосвітньої школи I-III ст. №4	м. Гребінка	161
4	Опорний заклад Гребінківська загальноосвітня школа I-III ст. № 4	м. Гребінка	505
5	Філія Мар'янівська загальноосвітня школа I-II ст. Опорного закладу Гребінківської загальноосвітньої школи I-III ст. № 4	с. Мар'янівка	55
6	Слободо-Петрівська ЗОШ I-III ступенів	с. Слободо-Петрівка	95

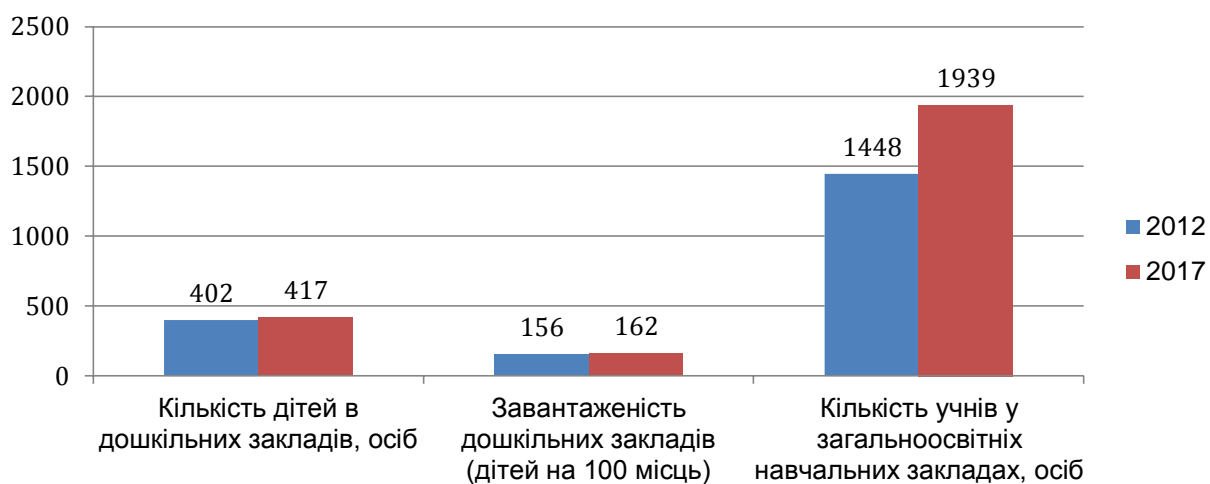
Освітній процес у закладах загальної середньої освіти здійснюють 155 педагогічних працівників.

**Таблиця 22. Опис дошкільних та загальноосвітніх навчальних закладів**

	Назва закладу	Рік побудови	Дата останнього капітального ремонту	Основні проблеми закладу
1	ЗДО "Веселка"	1987р.	2017р.	Заміна тепломережі у підвальному приміщенні, поновлення об'єкти навколо будівлі
2	ЗДО "Теремок"	1981р.	2014р.	Слабкі електромережі, які не витримують сучасних пристроїв, відсутність актового залу
3	ЗДО "Струмочок"	2007р.	2017р.	Відсутнє додаткове приміщення для зберігання продуктів
4	ЗДО "Чебурашка"	2010р.	2018р.	Відсутня своя їдальня
5	Гребінківська гімназія	1938р.	2011р.	Застаріла матеріально-технічна база, недостатня кількість питних фонтанчиків (з розрахунку на 100 учнів повинен бути 1 питний фонтанчик)
6	Опорний заклад Гребінківська загальноосвітня школа I-III ст. № 4	1937р. - стара школа 1985р. - нова школа	2017р.	Застаріла матеріально-технічна база, недостатня кількість питних фонтанчиків (з розрахунку на 100 учнів повинен бути 1 питний фонтанчик)
7	Філія Гребінківська загальноосвітня школа I-II ст. № 1 Опорного закладу Гребінківської загальноосвітньої школи I-III ст. 4.	1938р.	2018р.	Застаріла матеріально-технічна база, відсутній спортивний зал
8	Філія Гребінківська загальноосвітня школа I-II ст. № 2 Опорного закладу Гребінківської загальноосвітньої школи I-III ст. 4.	1928р.	2018р.	Застаріла матеріально-технічна база, відсутній спортивний зал
9	Філія Мар'янівська загальноосвітня школа I-II ст. Опорного закладу	1993р.	2018р.	Застаріла матеріально-технічна база
10	Слободо-Петрівська загальноосвітня школа I-III ст.	1985р.	2017р.	Застаріла матеріально-технічна база

**Таблиця 23. Дошкільні та загальноосвітні навчальні заклади, 2012-2017рр.**

Показники	2012	2013	2014	2015	2016	2017
Кількість дошкільних закладів, одиниць	4	4	4	4	4	4
Кількість дітей в дошкільних закладах, осіб	402	415	400	412	413	417
Завантаженість дошкільних закладів (дітей на 100 місць)	156	161	156	160	161	162
Кількість загальноосвітніх навчальних закладів, одиниць	6	6	6	6	6	6
Кількість учнів у загальноосвітніх навчальних закладах, осіб	1448	1408	1440	1387	1406	1939
Кількість вчителів у загальноосвітніх навчальних закладах, осіб	179	180	180	181	181	181



**Рис.9. Зміни кількості дітей в навчальних закладах громади, осіб.**

### 3.2.2. Медичні установи

З метою забезпечення формування державної політики в сфері охорони здоров'я на території Гребінківської ОТГ діють чотири заклади охорони здоров'я: центральна районна лікарня, два фельдшерсько-акушерські пункти та один комунальний заклад «Гребінківський центр первинної медико-санітарної допомоги», які фінансуються за рахунок медичної субвенції з державного бюджету. Не укомплектованими залишається ФАП села Мар'янівка. Згідно з «Програмою надання громадянам гарантованої державою безоплатної медичної допомоги», яка затверджена Постановою КМУ № 955 від 11.07.2002 р., медичними закладами надається безоплатна медична допомога: швидка та невідкладна медична допомога на догоспітальному етапі; амбулаторно-поліклінічна допомога на загальних підставах; медична допомога дітям; жінкам, які мають дітей до 3-х років, інвалідам у повному обсязі.

**Таблиця 24. Інформація щодо захворюваності (сукупно по всіх населених пунктах, що ввійшли до складу ОТГ)**

Показники	2017 звіт	2018 прогноз	2018 в % до 2017
Захворюваність населення на 1 тисячу населення, всього	321,7	333,2	103,6
В т. ч. хвороби системи кровообігу	26,3	26,9	102,3
Травми, отруєння та деякі інші наслідки дії зовнішніх причин	29,0	29,1	100,3
Злоякісні новоутворення	2,4	2,8	116,7
Активний туберкульоз	0,6	0,8	133,3
Хвороби органів дихання	130,8	131,2	100,3
Хвороби органів травлення	4,8	5,1	106,2
Смертність населення з основними причинами на 1 тисячу населення, всього	16,4	16,7	101,8
В т. ч. хвороби системи кровообігу	13,2	13,4	101,5
Травми, отруєння та деякі інші наслідки дії зовнішніх причин	0,3	0,4	133,3
Новоутворення	1,5	1,9	126,7
Материнська смертність на 1 тисячу живонароджених	-	-	-
Смертність дітей до 1 року життя на 1 тисячу живонароджених	-	-	-
Очікувана тривалість життя при народженні, роки, у т. ч.	77	78	101,3
Чоловіки	76	76	100
Жінки	80	81	101,2

**Таблиця 25. Мережа закладів охорони здоров'я та стан.**

	Назва закладу	Рік побудови	Дата останнього капітального ремонту	Основні проблеми закладу
1	Комунальний заклад «Гребінківський центр первинної медико - санітарної допомоги»	1965р.	2017р.	
2	Центральна районна лікарня	1978р.	2016р.	недостатнє забезпечення медичних закладів сучасним діагностичним та лікувальним обладнанням
3	ФАП в с. Мар'янівка	1959р.	2016р.	низький рівень забезпечення медичними препаратами, що впливає на повноцінне функціонування ПМСД та ФАПів;
4	Амбулаторія с. Слободо-Петрівка	1968р.	2015р.	низький рівень забезпечення медичними препаратами, що впливає на повноцінне функціонування ПМСД та ФАПів; недостатнє фінансування пільгового та безкоштовного медикаментозного забезпечення

Основні проблемні питання:

- низький рівень забезпечення медичними препаратами, що впливає на повноцінне функціонування ПМСД та ФАПів;
- приміщення медичних установ громади потребують поточних та капітальних ремонтів.
- системи опалення приміщень медичних установ на наданий час не економічні і енергоємні, потребують модернізації або заміни;
- надання якісної медичної допомоги населенню громади;
- недостатнє фінансування пільгового та безкоштовного медикаментозного забезпечення;
- недостатнє забезпечення медичних закладів сучасним діагностичним та лікувальним обладнанням.

### **3.2.3. Заклади культури та дозвілля.**

В ОТГ функціонують 3 будинки культури, 4 бібліотеки та Гребінківський краєзнавчий музей. При районному будинку культури створено колективи: народний аматорський колектив «Берегиня», ансамбль шумових інструментів «Веселі музики», театральна студія «Еміст», ансамбль народного танцю «Фантазія», аматорський театральний колектив «Крила», гурток учаснодекору «Лавка чудес», гурток вокального співу «Орфей», до яких залучено більше 173 чоловік.

В Гребінківській дитячій музичній школі займається 262 дитини (відділ фортепіано та струнно-смичкових інструментів, відділ народних, духових та ударних інструментів, відділ музично-теоретичних дисциплін та сольного співу, відділ хореографії та образотворчого мистецтва).



**Таблиця 26. Заклади культури**

Назва закладу	Кількість пос. місьць	Рік побудови/ останній капітальний ремонт	Основні проблеми закладу
1. Міський будинок культури	340	1957р./ 2011р.	Забезпечення сценічними костюмами, оформлення сцени, декорації, світлова та звукопідсилююча апаратура, реконструкція системи пожежогасіння, поточний ремонт кімнат для проведення гурткової роботи
2. Дитяча музична школа	40	1960р./2010р.	Заклад потребує забезпеченні музичними інструментами, звукопідсилюючою апаратурою та сценічними костюмами. Приміщення школи потребує капітального ремонту та асфальтування підходів до школи та території навколо приміщення.
3. Міський народний краєзнавчий музей		1957р./2011р.	Знаходиться у пристосованому приміщенні (потребує реконструкції).
4. Міська публічна бібліотека			
абонемент для дорослих	48	1957р./2008р.	Пристосоване приміщення (міський будинок культури) потребує заміни освітлення, поповнення бібліотечного фонду.
абонемент для дітей	68	1957р./1997р.	Пристосоване приміщення (міський будинок культури), потребує поточного ремонту, поповнення бібліотечного фонду.
5. Слободо – Петрівська сільська бібліотека - філія	20	1967р./2015р.	Потребує поточного ремонту.
6. Оржицька сільська бібліотека-філія	8	1950р./-	Потребує капітального ремонту.
7. Мар'янівська сільська бібліотека – філія	8	1967р./-	Потребує відновлення освітлення та капітального ремонту
8. Слободо – Петрівський сільський будинок культури	280	1967р./2015р.	Приміщення аварійне, потребує капітального ремонту. Оновлення сценічних костюмів, оргтехніки.
9. Мар'янівський сільський будинок культури	130	1967/2011	Оновлення сценічних костюмів.

Основні історичні та історико – архітектурні пам'ятки на території ОТГ:

**Таблиця 27. Перелік пам'яток культурної спадщини на території ОТГ**

№ п/п	Назва пам'ятки	Адреса пам'ятки	Відкриття	Епохи	Категорія
1	Пам'ятник Т. Г. Шевченку	м. Гребінка, вул. Магістральна	1967 р.	XIX ст.	місцевого значення
2	Пам'ятний знак воїнам – механізаторам «Сільгосптехніки», які загинули у Великій Вітчизняній війні	м. Гребінка, вул. Миру	1970 р.	1941-1945 рр.	місцевого значення
3	Пам'ятник Є. П. Гребінці	м. Гребінка, вул. Жовтнева	1987 р.	XIX ст.	місцевого значення
4	Могила радянського воїна- кулеметника бронепоезда	м. Гребінка, база -32 ( залізничне полотно) .	1983 р.	1941-1945 рр.	місцевого значення
5	Стела на честь воїнів-визволителів Гребінківського району від німецько-фашистських загарбників	м. Гребінка, вул. Миру	1968 р.	1941-1945 рр.	місцевого значення
6	Стела на честь вчителів та учнів школи №1, які загинули на фронтах Великої Вітчизняної війни .	м. Гребінка, вул. Магістральна	1972 р.	1941-1945 рр.	місцевого значення
7	Стела на честь вчителів та учнів школи №3, які загинули на фронтах Великої Вітчизняної війни .	м. Гребінка, вул. Магістральна	1967 р.	1941-1945 рр.	місцевого значення
8	Пам'ятник трудової слави ( Трактор)	м. Гребінка, вул. Миру	1976 р.	1941-1945 рр.	місцевого значення
9	Пам'ятник на честь робітників вагонного депо, які загинули на фронтах Великої Вітчизняної війни.	м. Гребінка, на території вагонного депо	1968 р.	1941-1945 рр.	місцевого значення
10	Пам'ятник Герою Радянського Союзу Г. С. Кагамлику	м. Гребінка, вул. Миру	1968 р.	1941-1945 рр.	місцевого значення
11	Пам'ятник - танк	м. Гребінка, вул. Миру	1984 р.	1941-1945 рр.	місцевого значення

12	Пам'ятник «Слави»	м. Гребінка, вул. Ярослава Мудрого	1967 р.	1941- 1945 рр.	місцевого значення
13	Братська могила радянських воїнів, жертв фашизму 1941 -1943 рр.	м. Гребінка, вул. 50 –річчя Жовтня	1941 - 1943 рр.	1941- 1945 рр.	місцевого значення
14	Могила П. Кириченка	м. Гребінка (кладовище)	2003 р.	2003 р.	місцевого значення
15	Могила радянських воїнів	м. Гребінка (кладовище)	1943 р.	1941- 1945 рр.	місцевого значення
16	Могила В. М. Лелеки	м. Гребінка (кладовище)	1943 р.	Війна в Афганіс тані	місцевого значення
17	Пам'ятник воїнам частин і з'єднань Воронежського фронту, які звільнили місто від німецько – фашистських загарбників	м. Гребінка, вул. Миру	1943 р.	1941- 1945 рр.	місцевого значення
18	Могила М. Вовка ( 1919 – 1993 рр), ( кавалер орденів Слави)	м. Гребінка ( міське кладовище).	1993 р.	-	місцевого значення
19	Могили радянських воїнів	м. Гребінка вул. Городищенська	1943 р.	1941- 1945 рр.	місцевого значення
20	Приміщення школи , в якій розміщувався госпіталь ЕТ 1191, ТЛР 1823, ЕТ 116	м. Гребінка вул. Городищенська	1943 р.	1941- 1945 рр.	місцевого значення
21	Залізничний вокзал м. Гребінка, місце мітингу трудящих за участю уряду УРСР 1934 р.	м. Гребінка, вул. Магістральна,101	1934 р.	Часи індустрі алізації	місцевого значення
22	Пам'ятник історії «Городище»	м. Гребінка , вул Городищенська	2006 р.	Періоду Київсько ї Русі	місцевого значення
23	Пам'ятник воїнам інтернаціоналістам в Афганістані	м. Гребінка, вул. Жовтнева	2009 р.		місцевого значення
24	Пам'ятник учасників ліквідації аварії на Чорнобильській АЕС	м. Гребінка, вул. Городищенська	2007 р.		місцевого значення
25	Могила письменника – байкаря Є. П. Гребінки.	с. Мар'янівка	1962 р.	XIX ст.	Державного значення

26	Братська могила радянських воїнів і пам'ятник воїнам – односельцям.	с. Мар'янівка	1957 р.	1941-1945 рр.	місцевого значення
27	Пам'ятник Герою Радянського Союзу Г. С. Кагамлику	с. Слободо - Петрівка	1967 р.	1941-1945 рр.	місцевого значення
28	Школа, в якій навчався Герой Радянського Союзу Г. С. Кагамлик	с. Слободо - Петрівка	1938 р.	1941-1945 рр.	місцевого значення
29	Братська могила радянських воїнів і жертв фашизму та пам'ятник воїнам односельчанам.	с. Слободо - Петрівка	1956 р.	1941-1945 рр.	місцевого значення
30	Братська могила учасників встановлення радянської влади 1919 р.	с. Загребелля .	1919 р.	1918 - 1920 рр.	місцевого значення
31	Пам'ятник землякам	с. Загребелля .	1996 р.	1941-1945 рр.	місцевого значення
32	Могила П.Г. Романенка (учасник бойових дій в Авнаністані)	с. Паризька Комуна		1953-1985рр.	місцевого значення
33	Могила жертв Голодомору	м.Гребіка вул.Локомотивна		1932-1933рр.	місцевого значення

### 3.2.4 Фізичне виховання і спорт.

Для забезпечення нових, пріоритетних напрямків, які могли б забезпечити ефективне функціонування галузі розвитку фізичної культури та спорту на території Гребінківської ОТГ було створено комунальний заклад «Спортивний комплекс м. Гребінка». В місті функціонує районна дитяча юнацька спортивна школа (ДЮСШ), при КЗ «Спортивний комплекс міста Гребінка» функціонують гуртки з настільного тенісу та тренується футбольна команда «Локомотив». У дитячо-юнацькій спортивній школі постійно займаються діти в секціях: гандболу, волейболу, баскетболу, футболу та легкої атлетики. Наявна система фізичного виховання і спорту не відповідає потребам населення. Низький рівень залучення сільського населення до участі у фізкультурно-оздоровчих та спортивно масових заходах за місцем проживання, роботи та відпочинку громадян.

**Таблиця 28. Спортивні заклади та споруди.**

	Кількість
Стадіони	2
Спортивні майданчики	19
Міні поля	-
Спортивні зали	3

### 3.2.5. Релігійні організації та установи.

Таблиця 28. Релігійні організації та установи

№	Назва релігійної організації	Адреса	Керівник
1.	Релігійна громада Божої церкви християн віри євангельської “Відродження”	м.Гребінка, вул. Шевченка, буд. 73, кв. 2.	Хрумало Іван Іванович
2.	Релігійна громада Свято-Миколаївської Української православної церкви Київського патріархату	м.Гребінка, вул. Затишна, буд. 2.	Прищ Микола Васильович
3.	Релігійна громада Святого великомученика і цілителя Пантелеймона Української православної церкви	м.Гребінка, пров. Спортивний б. 11.	Савчук Валерій Іванович
4.	Релігійна громада Євангельських християн-баптистів “Церква Христа спасителя”	м.Гребінка, вул. Деповська, б. 4.	Анісімов Олексій Анатолійович
5.	Релігійна громада Луки Войно-Ясенецького Української православної церкви	м.Гребінка, вул. Городищенська, б. 1А	Ціко Василь Олексійович
6.	Релігійна громада Свято-Михайлівська Української православної церкви	с.Слободо-Петрівка, вул. Перемоги, буд. 100.	Сілкін Станіслав Вікторович

### 3.3. Дорожнє господарство, транспорт та комунікації.

#### 3.3.1 Дорожнє господарство та транспортне обслуговування населення

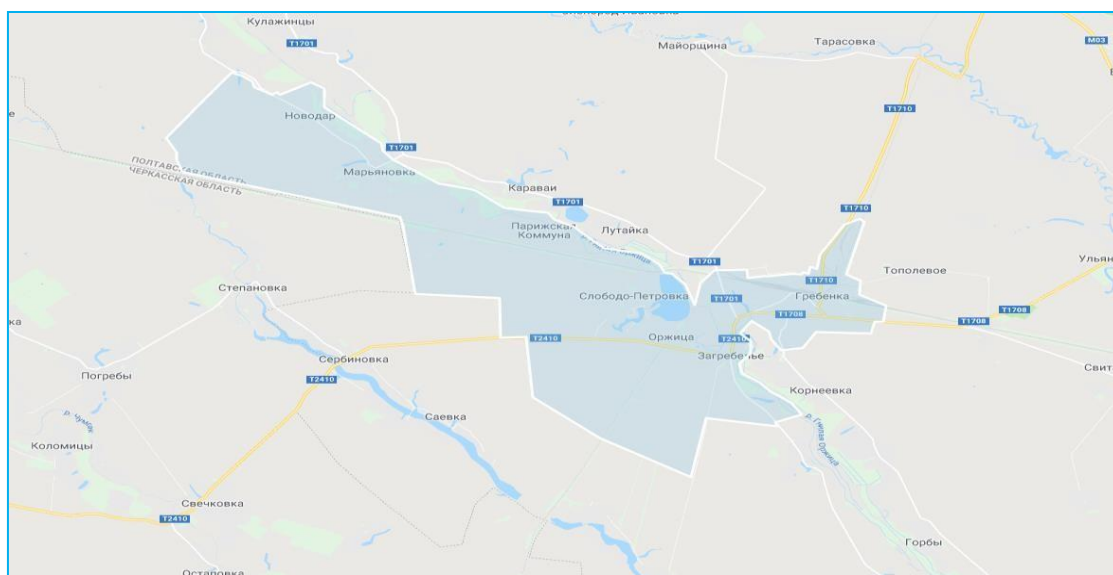


Рис. 10. Дороги, що проходять по території ОТГ.

По території ОТГ проходять:

- дороги комунальної власності - 100 км;
- дороги державного значення: Золотоноша -Драбів – Свчківка – Гребінка -152 км;

- дороги обласного значення: Олексіївка – Наталівка - Мар'янівка - 11,2км; Гребінка – Почаївка – Полтава - 11,2 км.

Покриття доріг:

- в межах населених пунктів ОТГ - 70% тверде покриття;
- між населеними пунктами - 30% тверде покриття.

Ситуація з дорожньою інфраструктурою в громаді складна. На території громади стан більшості доріг, як державної форми власності, так і комунальної, вимагає проведення ремонтних робіт. В 2017 році з обласного бюджету надійшла субвенція у розмірі 480000,40 грн. на капітальний ремонт дорожнього покриття. У рамках виконання робіт із поточного ремонту вулично-дорожньої мережі суттєво збільшилися об'єми робіт за кошти місцевого бюджету. Проведено поточні ремонти твердого покриття вулиць: Весняна, Героїв України, Городищенська, Кагамлика, Котляревського, Коцюбинського, Локомотивна, Магістральна, Миру, Незалежності, Паркова, І.Франка, пров. Водопровідний.

Через станцію Гребінка проходить дві залізничні магістралі Харків-Київ, Москва-Одеса. Відстань від м. Гребінка до с. Мар'янівка 15 км, до с. Слободо-Петрівка 7 км. Між населеними пунктами громади проходить залізнична магістраль Київ – Харків, яка і сполучає населені пункти з адміністративним центром.

Автотранспортне сполучення по місту та між населеними пунктами здійснюється приватними перевізниками. Пасажирські перевезення по території громади між селами та адміністративним центром ОТГ здійснює ФОП Тараненко. Всього маршрутів 2. У місті Гребінка діють кілька приватних служб таксі.

### 3.3.2. Зв'язок.

Таблиця 29. Послуги зв'язку.

	Кількість
Телефонізовані населені пункти	м. Гребінка, с. Слободо-Петрівка, с. Оржиця, с. Загребелля, с. Мар'янівка
Абонентів	896
Радіоточок	-

На території Гребінківської ОТГ основними видами зв'язку є: поштовий; телеграфний; міський і сільський телефонний; телефонний міжміський (включаючи міжнародний); проводове мовлення; передача і прийом телевізійних і радіопрограм; інтернет; мобільний. Послуги мобільного зв'язку надають компанії : Київстар, Vodafone, Lifecell. Послуги Інтернет надають компанії: Укртелеком, Оптіклайн, ПП Корнев С.О. та охоплюють населені пункти – м. Гребінка, с. Слободо - Петрівка, с. Оржиця, с. Загребелля, с. Мар'янівка. Відділення зв'язку: Укрпошта всього 3 відділення, охоплюють послугами Гребінківське ОТГ.

### 3.3.3. Охорона правопорядку та реагування на надзвичайні ситуації

Охорона правопорядку здійснюється Гребінківським відділом поліції в Полтавській області. Реагування на надзвичайні ситуації здійснює Районний сектор Головного управління Державної служби України з надзвичайних ситуацій в Полтавській області (РС ГУ ДСНС). Головне управління Державної служби України з надзвичайних ситуацій у Полтавській області забезпечує пожежну безпеку населення.

## 4. ЕКОНОМІЧНИЙ РОЗВИТОК

### 4.1. Розвиток бізнесу та підприємництва

Таблиця 30. Промислові підприємства розташовані на території ОТГ

Підприємства	Кількість
Виробництво харчових продуктів	4
Виготовлення меблів	1
Виготовлення взуття	1

ПАТ «Українська залізниця» є одним із основних підприємств, які наповнюють бюджет територіальної громади (ПДФО).

Кількість зареєстрованих фізичних осіб підприємців (ФОП) на території громади – 301 особа. Основні види діяльності фізичних осіб підприємців є роздрібна торгівля продуктами харчування, алкогольними напоями та тютюновими виробами, промисловими товарами, надання побутових послуг та послуг громадського харчування. Підприємств споживчого ринку налічує 190 об'єктів, а саме: - підприємств роздрібною торгівлі – 176; - кіосків – 14; - магазинів всього: - 162 з них - магазинів з продажу продовольчих товарів - 46 - магазинів з продажу непродовольчих товарів - 64 - магазинів змішаної торгівлі - 36 - торгові павільйони – 16.

Діюча мережа підприємств здатна задовольнити платоспроможний попит населення у різноманітних товарах та послугах.

Функціонує 4 автозаправні станції, 14 закладів громадського харчування(кафе/ресторан) та 8 аптек.

На території ОТГ функціонують 2 ринки – СТ «Центр 2008» - 540 торгових місць (зайнятість торгових місць становить 80%) та комунальне підприємство «Привокзальний ринок міста Гребінка Полтавської області» - 390 торгових місць (зайнятість торгових місць становить 30%).

Підприємства, що надають побутові послуги – 2, господарюючих суб'єктів, що надають побутові послуги - 21.

Відділення банківських установ 3 ( Філія – Гребінківське відділення № 5482 ВАТ «Державний ощадний банк України», Гребінківське відділення філії «Полтавське головне регіональне управління» ПАТ КБ «Приватбанк», ПАТ «Полтава-банк»).

Господарюючі суб'єкти, що працюють на території ОТГ але не зареєстровані на території ОТГ – 28 осіб (м. Гребінка).

Таблиця 31. Підприємства сільськогосподарського виробництва

Підприємства	Кількість
Всього:	32
В т. ч:	
Господарські товариства	10
Фермерські господарства	17
Приватні підприємства	5

Аграрний сектор економіки громади представлений 32 господарствами, в тому числі - 10 господарськими товариствами, 5 приватними підприємствами та 17 фермерськими господарствами. В агроформуваннях усіх форм власності знаходиться в обробітку 5670,3358 га ріллі.

Спеціалізується аграрний сектор громади на вирощуванні зернових, бобових культур, соняшника, кукурудзи, овочів та фруктів.

Найбільшим в громаді та одним з найбільших у Гребінківському районі підприємств за обсягами виробництва сільськогосподарської продукції є СФГ "Україна" (Іванюта С.І.) підприємство створене в 1995 році.

Всі агропідприємства економічно активні учасники проектів розвитку територіальної громади, не мають заборгованості по заробітній платі.

## 5. НАВКОЛИШНЄ СЕРЕДОВИЩЕ ТА ЕКОЛОГІЯ

### 5.1 Природні ресурси та рекреаційний потенціал

На території району, в околицях міста Гребінка, розташовані два родовища глинозему: Корніївське та Лутайське. Вони використовуються для виробництва цегли. Паливні корисні копалини Гребінківського району представлені торфом. Він використовується як добриво, іноді - як паливо. Водні ресурси території поділяються на поверхневі та підземні. До поверхневих водних ресурсів відносяться річки, озера, болота, водосховища та ставки. До підземних водних ресурсів належать ґрунтові та підземні води. По території ОТГ протікає річка Оржиця. Річка Оржиця - одна з найбільших правих приток Сули. Довжина 117 км.

Площа водозбірного басейну 2 190 км<sup>2</sup>. Похил 0,34 м/км. Долина коритоподібна, завширшки до 3 км. Заплава шириною 600 м, з багатьма озерами, в нижній течії заболочена. Річище звивисте, на окремих ділянках відрегульоване. Використовується на рибництво, водопостачання, зрошення, задля рекреації. Бере початок біля с. Лемешівка. Тече територією Яготинського району Київської області та Пирятинського, Гребінківського, Оржицького районів Полтавської області. Річка Оржиця є основною водною артерією Гребінківського району.

### 5.2. Земельні ресурси.

Таблиця 32. Земельний фонд ОТГ, га.

Категорія земель	Площа земель, га
Землі сільськогосподарського призначення	5670,3358
Землі житлової і громадської забудови	439,634
Землі лісгосподарського призначення	286,5
Землі промисловості, транспорту, зв'язку, енергетики, оборони та іншого призначення	761,4041
Землі водного фонду	13,637
Землі рекреаційного призначення	5,653
Інші землі	1100,3349
<b>Всього:</b>	<b>8277,499</b>





Рис.11. Структура земельного фонду ОТГ, %.

Таблиця 33. Найбільші землекористувачі на землях ОТГ.

№	Назва землекористувача	Площа (га)	Примітка (використання)
1	ПАТ «Українська залізниця»	400,0958	Для розміщення та експлуатації будівель і споруд залізничного транспорту
2	СФГ «УКРАЇНА»	133,9675	Землі сільськогосподарського призначення
3	СФГ «БІРЮЗА»	62,5791	Землі сільськогосподарського призначення
4	СФГ «ТЕРКОМ»	50,00	Землі сільськогосподарського призначення
5	ПП «МАР'ЯНІВСЬКЕ-2014»	35,49	Землі сільськогосподарського призначення
6	ФГ «ЛАЙФ»	18,8069	Землі сільськогосподарського призначення
7	ТОВ «СОНЯЧНА ЕНЕРГІЯ 2017»	10,00	Землі енергетики
8	ТОВ СП «НІБУЛОН»	6,5723	Землі промисловості

9	ТОВ «АГС АГРО ТРЕЙД»	3,1919	Землі промисловості
10	ФГ «Деметра 2008»	5,5211	Землі сільськогосподарського призначення
11	«Державна продовольчо-зернова корпорація України» «Гребінківський елеватор»	8,6112	Землі промисловості
12	ТОВ «АЗИМУТ-АГРО»	3,0755	Землі промисловості
13	ТОВ «КОНОНІВСЬКИЙ ЕЛЕВАТОР»	3,6921	Землі промисловості
14	ТОВ «ПИРЯТИНСЬКИЙ СИРЗАВОД»	0,5641	Землі промисловості
15	ПВГП «АВТОТРАНС»	0,1577	Землі комерційного призначення
16	ФОП Тараненко О.Г.	1,1950	Землі комерційного призначення
17	ФОП Комар А.І.	0,6580	Землі комерційного призначення
18	ФОП Куліш В.І.	0,1529	Землі промисловості
	<b>Всього, га:</b>	<b>744,3311</b>	

Першочергові завдання для подальшого ефективного управління земельними ресурсами ОТГ:

- виготовлення містобудівної документації та картографічних матеріалів Гребінківської ОТГ;
- встановлення меж Гребінківської ОТГ;
- ведення електронної бази даних по всіх категоріях земель на території громади;
- контроль за дотриманням орендарями орендної плати за земельні ділянки несільськогосподарського призначення відповідно до затверджених ставок орендної плати;
- продовження проведення інвентаризації інвестиційно привабливих земельних ділянок несільськогосподарського призначення для подальшого проведення земельних торгів на право їх оренди або викупу;
- оформлення та виготовлення документації із землеустрою на земельні ділянки комунальної власності.

### 5.3. Екологія

Найвагомішими чинниками впливу на стан довкілля Гребінківської ОТГ є:

- значна кількість автомобільного транспорту з низькими екологічними параметрами, що призводить до стабільно високого рівня шкідливих викидів в атмосферу;
- відсутність підприємства з переробки твердих побутових та промислових відходів;
- скорочується кількість зелених насаджень, що є основними проблемними питаннями для громади;

- недостатнє охоплення індивідуального сектору системою збирання та вивозу сміття;
- збільшення кількості домашніх тварин, що залишалися без догляду (безпритульних тварин).

По території Гребінківської об'єднаної територіальної громади протікає річка Оржиця. Вона є основною водною артерією Гребінківської ОТГ. На сьогодні очевидним є негативний вплив на довкілля антропогенних чинників, адже значна територія річкової долини розорана, задіяна під пасовищами або залишається занедбаною. Нині на багатьох відрізках берегів р. Оржиця можна без перешкод підійти до самої води. Великою екологічною проблемою стає масове забруднення водойми відходами діяльності комунальних і сільськогосподарських підприємств. З часом екологічні проблеми прирічкової зони набувають все більших обсягів, викликаючи загрозу для безпечного існування довкілля.

#### **5.4. Поводження з ТПВ.**

Для забезпечення вимог санітарних норм, тверді побутові відходи в т. ч. тверді відходи з підприємств, вивозяться КП «Гребінківський комбінат комунальних підприємств», розміщуються та складуються на полігоні твердих побутових відходів. За 2017 рік на полігон вивезено ТПВ 3,2 тис.тон відходів.

Обслуговування полігону веде КП «Гребінківський комбінат комунальних підприємств», яке укладає договори на вивіз твердих відходів з підприємствами і організаціями усіх форм власності. КП «Гребінківський комбінат комунальних підприємств», укладає договори з домовласниками приватного сектору та установами.

Підприємства, які займаються заготівлею відходів як вторинної сировини, на території ОТГ відсутні. Стихійні сміттєзвалища - 5 в населених пунктах - 2.

В користуванні громади є місце видалення твердих побутових відходів, загальною площею 3,9991 га. Технічна документація з землеустрою на користування сміттєзвалищем зроблена. Право власності на земельну ділянку зареєстровано 29.02. 2016 року. Паспорт на полігон твердих побутових відходів зареєстрований 24.05. 2004 року № 27.

На території громади збором та вивозом твердих побутових відходів займається КП «Гребінківський комбінат комунальних підприємств», спецтехнікою комбінат забезпечений: 2 сміттєвоза ГАЗ 53, сміттєвоз МАЗ, трактор з причепом МТЗ 382, трактор гусеничний ДТ75.

Збір та вивіз ТПВ здійснюється безконтейнерним способом за графіком: індивідуальний сектор – 2 рази на місяць, багатоквартирні будинки – 3 рази на тиждень. Технологія утилізації відходів – трамбування та дренажування. Роботи виконуються по мірі накопичення відходів. У ОТГ відсутні підприємства, які скидають забруднюючі речовини у поверхневі води. Забруднення ґрунту у межах норми відбувається при використанні засобів хімізації в аграрному секторі ОТГ.

## 6. УПРАВЛІННЯ ТЕРИТОРІЄЮ

### 6.1. Органи державної влади та місцевого самоврядування

Таблиця 34. Структура та загальна чисельність апарату Гребінківської міської ради та її виконавчих органів

№ з/п	Назва структурних підрозділів та посад	Кількість штатних одиниць
<i>Керівництво міської ради та її виконавчого комітету</i>		
1	Міський голова	1
2	Секретар ради	1
3	Заступник міського голови з питань діяльності виконавчих органів ради	2
4	Керуючий справами виконкому	1
5	Староста	2
	<i>Відділ бухгалтерського обліку та звітності</i>	14
6	Начальник	1
7	Заступник начальника	1
8	Головний спеціаліст	1
9	Провідний спеціаліст	5
10	Спеціаліст 1 категорії	3
11	Водій	1
12	Водій (старостату)	1
13	Прибиральниця	1
	<i>Відділ соціально-економічного розвитку та регуляторної політики</i>	3
14	Начальник	1
15	Головний спеціаліст	1
16	Провідний спеціаліст	1
	<i>Відділ земельних відносин та охорони навколишнього середовища</i>	3
17	Начальник	1
18	Провідний спеціаліст	2
	Відділ містобудування, архітектури та ЖКГ	3

19	Начальник	1
20	Провідний спеціаліст	2
	<i>Відділ інфраструктури, муніципальних ініціатив, інвестицій та енергоменеджменту</i>	4
21	Начальник	1
22	Головний спеціаліст	2
23	провідний спеціаліст	1
24	Головний спеціаліст з організаційної роботи ради	1
	<i>Відділ з питань цивільного захисту, мобілізаційної роботи, інформаційного забезпечення</i>	3
25	Начальник	1
26	Головний спеціаліст	1
27	Провідний спеціаліст	1
	<i>Загальний відділ, персоналу</i>	6
28	Начальник	1
29	Головний спеціаліст ( по кадрам)	1
30	Оператор комп'ютерного набору	1
31	Секретар керівника	1
32	Діловод	2
	<i>Відділ соціального захисту</i>	3
33	Начальник	1
34	Провідний спеціаліст	2
	<i>Юридичний сектор</i>	2
35	Завідувач	1
36	Головний спеціаліст	1
	<i>Відділ ведення Реєстру територіальної громади та</i>	3
37	Начальник	1
38	Головний спеціаліст	2
	<i>Центр надання адміністративних послуг</i>	5
39	Начальник	1
40	Головний спеціаліст	2
41	Провідний спеціаліст	2

	<i>Відділ державної реєстрації</i>	3
42	Начальник - державний реєстратор	1
43	Державний реєстратор	2
<b>Самостійні відділи</b>		
1	<i>Фінансовий відділ</i>	5
	начальник	1
	Заступник начальника	1
	Головний спеціаліст	1
	Провідний спеціаліст	2
2	<i>Відділ освіти</i>	3
	Начальник	1
	Головний спеціаліст	2
3	Відділ культури і туризму	2
	Начальник	1
	Провідний спеціаліст	1
4	<i>Центр соціальних служб для сім'ї, дітей та молоді</i>	2
	Директор	1
	Фахівець із соціальної роботи	1

**Таблиця 35. Склад депутатів Гребінківської міської ради VII скликання**

	<b>Прізвище, ім'я, по батькові депутата</b>	<b>Від якої партії</b>
1	Баламут Дмитро Олександрович	Блок Петра Порошенка
2	Білова-Хандогій Ірина Федорівна	Соціал-демократична партія
3	Божко Світлана Сергіївна	ВО «Батьківщина»
4	Бондарь Іван Михайлович	Радикальна партія Олега Ляшка
5	Бунько Олексій миколайович	Радикальна партія Олега Ляшка
6	Дубовик Валентина Михайлівна	Радикальна партія Олега Ляшка
7	Зінченко Андрій Васильович	Соціал-демократична партія

8	Ільчук Олександр Володимирович	Радикальна партія Олега Ляшка
9	Кривошея Віктор Іванович	«Наш край»
10	Кулікова Тамара Віталіївна	Радикальна партія Олега Ляшка
11	Лазоренко Тамара Федорівна	Радикальна партія Олега Ляшка
12	Мисак Микола Анатолійович	ВО «Батьківщина»
13	Назаренко Світлана Сергіївна	Радикальна партія Олега Ляшка
14	Науменко Тетяна Борисівна	Радикальна партія Олега Ляшка
15	Ніколаєнко Віра Іванівна	Радикальна партія Олега Ляшка
16	Носова Наталія Станіславівна	Блок Петра Порошенка
17	Обруч Олександр Олександрович	Радикальна партія Олега Ляшка
18	Пляшечник Олександр Миколайович	Радикальна партія Олега Ляшка
19	Рябека Руслан Миколайович	Радикальна партія Олега Ляшка
20	Сотніченко Катерина Василівна	Радикальна партія Олега Ляшка
21	Ткаченко Володимир Володимирович	Блок Петра Порошенка
22	Хижняк Валерій Дмитрович	Радикальна партія Олега Ляшка
23	Цапенко Людмила Василівна	Радикальна партія Олега Ляшка
24	Чайка Світлана Іванівна	Блок Петра Порошенка
25	Ященко Тетяна Антонівна	Радикальна партія Олега Ляшка
26	Головатенко Григорій Володимирович (склав повноваження )	«Наш край»

## 6.2. Місцевий бюджет.

Об'єднана територіальна громада утворена в березні 2017 року. Бюджети територіальних громад, що об'єднались, розроблені на 2017 рік та виконувались окремо до закінчення бюджетного 2017 року.

Бюджет об'єднаної територіальної громади на 2018 рік сформовано з урахуванням вимог чинного законодавства України та децентралізації, складений та виконуватиметься за програмно-цільовим методом бюджетування.

Складовими бюджету є власні доходи та офіційні трансферти. Прогноз доходної частини бюджету на 2018 рік становить 110991,7 тис.грн. в тому числі:

- власні доходи - 70694,4 тис.грн.
- офіційні трансферти з державного бюджету - 39555,5 тис.грн. в тому числі:
  - освітня субвенція з державного бюджету місцевим бюджетам - 19193,7 тис.грн.;
  - медична субвенція з державного бюджету місцевим бюджетам - 10390,3 тис.грн.;
  - субвенція з державного бюджету місцевим бюджетам на здійснення заходів щодо соціально-економічного розвитку окремих територій - 7937 тис.грн.;
  - субвенція з державного бюджету місцевим бюджетам на формування інфраструктури об'єднаних територіальних громад - 916,5 тис.грн.;
  - дотація з місцевого бюджету на здійснення переданих з державного бюджету видатків з утримання закладів освіти та охорони здоров'я за рахунок відповідної додаткової дотації з державного бюджету - 748,4 тис.грн.;
  - субвенція з місцевого бюджету на надання державної підтримки особам з особливими освітніми потребами за рахунок відповідної субвенції з державного бюджету - 218,1 тис.грн.;
  - субвенція з місцевого бюджету на забезпечення якісної, сучасної та доступної загальної середньої освіти `Нова українська школа` за рахунок відповідної субвенції з державного бюджету - 151,5 тис.грн.;
- офіційні трансферти з обласного, районного бюджетів - 741,8 тис.грн. (інші субвенції з місцевих бюджетів: на відшкодування частини вартості путівки дитячим закладам оздоровлення та відпочинку за надані послуги з оздоровлення та відпочинку дітей, які виховуються в сім'ях із дітьми, на підвезення учнів до навчальних закладів, утримання реєстраційної служби, придбання обладнання для харчоблоків загальноосвітнім навчальним закладами).

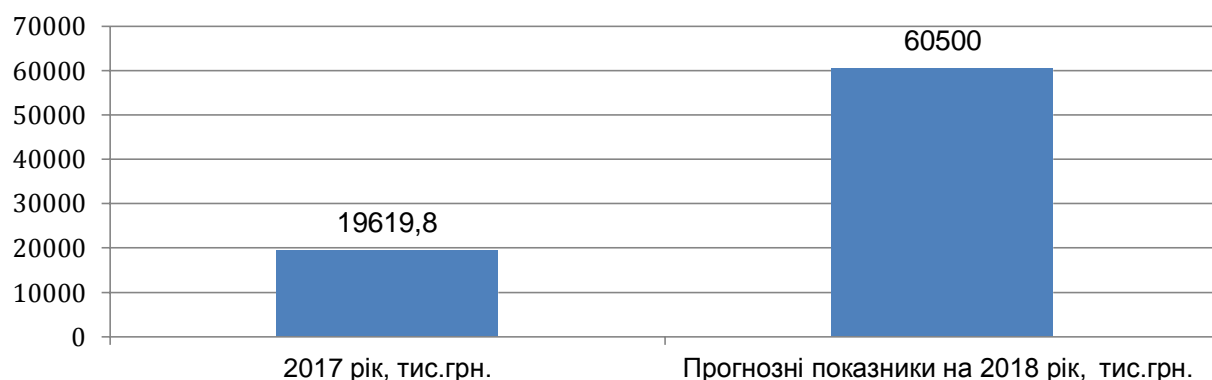
Основним джерелом власних доходів, є податок на доходи фізичних осіб, який складає 70,5% загальної суми власних доходів бюджету об'єднаної територіальної громади та місцеві податки – 23,4%.

Таблиця 36. Доходи бюджету ОТГ (факт/прогноз).

Доходи бюджету ОТГ	2017 рік, тис.грн.	Прогнозні показники на 2018 рік, тис.грн.
Надходження від ПДФО	0	46550
Надходження від єдиного податку	2548,9	4636,2
Плата за землю	12046,5	12901,9
Доходи від відчуження нерухомості та землі	69,9	20



Податок на прибуток підприємств комунальної власності	65	160
Податок на нерухомість	362,1	860,3
Акцизний збір	3796,3	4160
Інші податки та збори	241,4	26
Дохід від оренди комунального майна	11,3	72
Інші доходи	478,4	1308
<b>Разом</b>	<b>19619,8</b>	<b>70694,4</b>



**Рис.12. Динаміка доходів бюджету ОТГ(власні надходження), факт та прогноз, тис. грн.**

Зростання доходів бюджету очікується за рахунок надходження ПДФО та доходу від оренди комунального майна, у той же час очікується зменшення надходжень від єдиного податку, плати за землю, акцизного збору, інших податків і зборів.

**Таблиця 37. Офіційні трансферти (план на 2018р.)**

Офіційні трансферти	2018 рік, тис.грн.
<b>Субвенції з державного бюджету всього, в т.ч.:</b>	<b>39555,5</b>
Освітня субвенція з державного бюджету місцевим бюджетам	19193,7
Медична субвенція з державного бюджету місцевим бюджетам	10390,3
Субвенція з державного бюджету місцевим бюджетам на здійснення заходів щодо соціально-економічного розвитку окремих територій	7937
Субвенція з державного бюджету місцевим бюджетам на формування інфраструктури об'єднаних територіальних громад	916,5
Дотація з місцевого бюджету на здійснення переданих з державного бюджету видатків з утримання закладів освіти та охорони здоров'я за рахунок відповідної додаткової дотації з державного бюджету	748,4
Субвенція з місцевого бюджету на надання державної підтримки особам з особливими освітніми потребами за рахунок відповідної субвенції з державного бюджету	218,1
Субвенція з місцевого бюджету на забезпечення якісної, сучасної та доступної загальної середньої освіти «Нова українська школа» за рахунок відповідної субвенції з державного бюджету	151,5
<b>Субвенції з місцевих бюджетів (на відшкодування частини вартості путівки дитячим закладам оздоровлення та відпочинку за надані</b>	<b>741,8</b>

послуги з оздоровлення та відпочинку дітей, які виховуються в сім'ях із дітьми, на підвезення учнів до навчальних закладів, утримання реєстраційної служби, придбання обладнання для харчоблоків загальноосвітнім навчальним закладам)	
<b>Разом</b>	<b>40297,3</b>

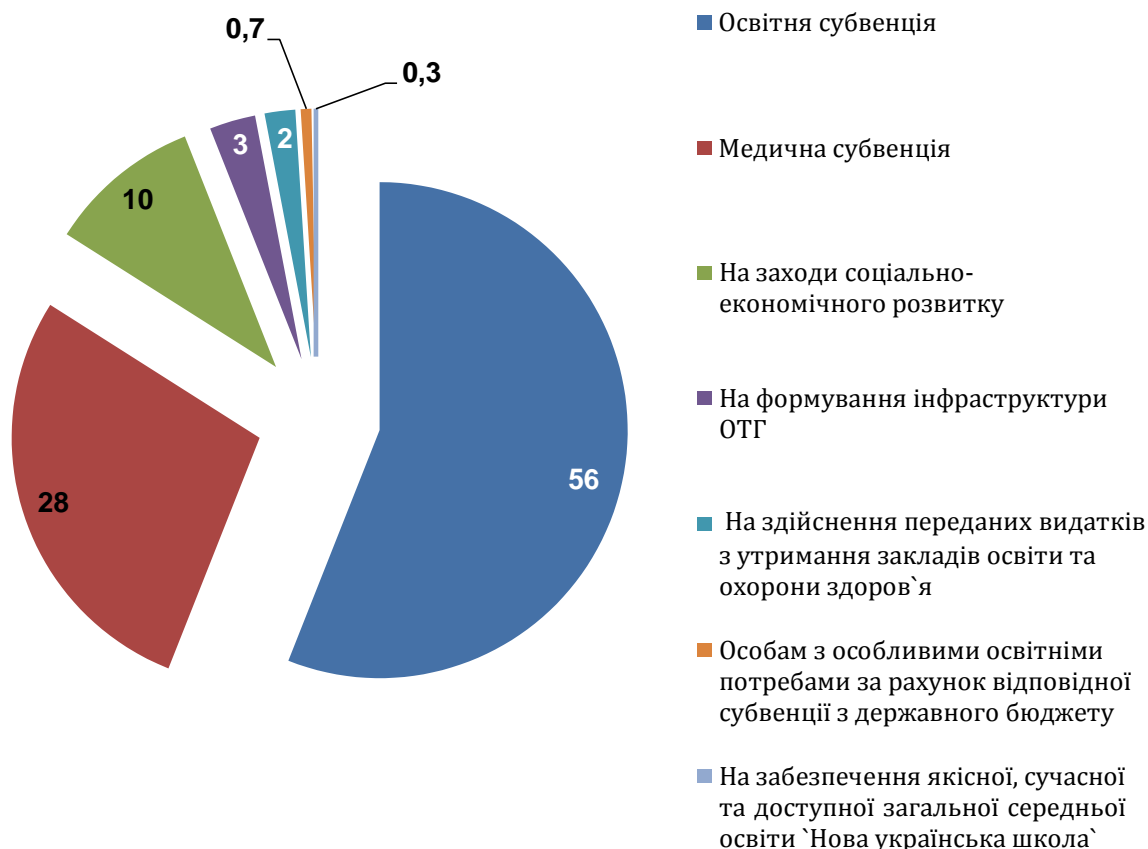


Рис.13. Структура субвенції з державного бюджету на 2018 рік, %.

Таблиця 38. Структура доходів об'єднаного бюджету ОТГ (тис.грн.).

	План на 2018р.
<b>Власні надходження ОТГ</b>	<b>70694,4</b>
<b>Субвенції з державного бюджету в тому числі:</b>	<b>39555,5</b>
Освітня субвенція з державного бюджету місцевим бюджетам	19193,7
Медична субвенція з державного бюджету місцевим бюджетам	10390,3
Субвенція з державного бюджету місцевим бюджетам на здійснення заходів щодо соціально-економічного розвитку окремих територій	7937
Субвенція з державного бюджету місцевим бюджетам на формування інфраструктури об'єднаних територіальних громад	916,5
Дотація з місцевого бюджету на здійснення переданих з державного бюджету видатків з утримання закладів освіти та охорони здоров'я за рахунок відповідної додаткової дотації з державного бюджету	748,4

Субвенція з місцевого бюджету на надання державної підтримки особам з особливими освітніми потребами за рахунок відповідної субвенції з державного бюджету	218,1
Субвенція з місцевого бюджету на забезпечення якісної, сучасної та доступної загальної середньої освіти `Нова українська школа` за рахунок відповідної субвенції з державного бюджету	151,5
<b>Субвенції з місцевих бюджетів</b> (на відшкодування частини вартості путівки дитячим закладам оздоровлення та відпочинку за надані послуги з оздоровлення та відпочинку дітей, які виховуються в сім'ях із дітьми, на підвезення учнів до навчальних закладів, утримання реєстраційної служби, придбання обладнання для харчоблоків загальноосвітнім навчальним закладам)	<b>741,8</b>
<b>Разом</b>	<b>110991,7</b>

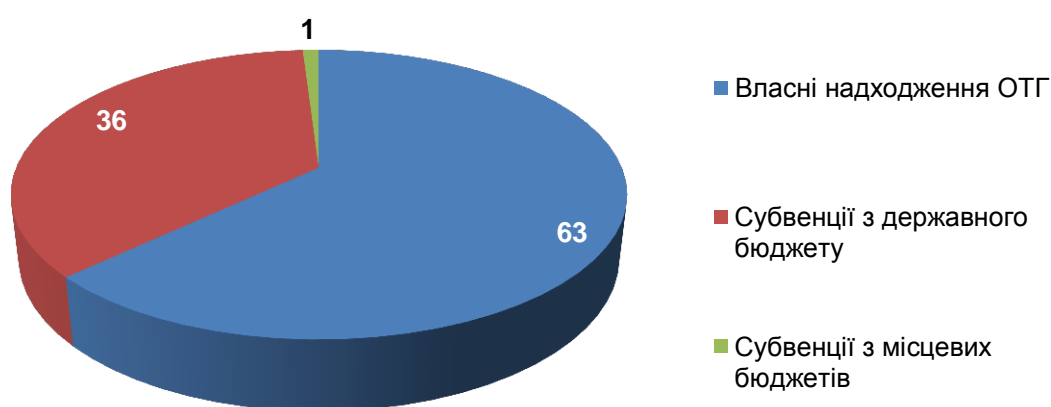


Рис.14. Структура доходів об'єднаного бюджету ОТГ(план на 2018р.), %.

Таблиця 39 . Структура власних доходів (сумарно) бюджетів сільських та міської рад, які увійшли до складу ОТГ (сумарно), на підставі бюджетних та фінансових даних за останні бюджетні роки, (тис. грн.).

Доходи бюджету ОТГ, створеного у 2017 році:	Роки				
	2015 (сумарно)	2016 (сумарно)	2017 (сумарно)	2018 (план)	2019 (прогноз)
Надходження від ПДФО	-	-	-	46550	50500
Надходження від єдиного податку	1480,0	2350	2548,9	4636,2	4641,2
Плата за землю	2360	10100	12046	12901,9	12901,9
Доходи від відчуження нерухомості та землі	-	17	69,9	20	20
Податок на прибуток підприємств комунальної власності	6,6	42,2	65,0	160	160
Податок на нерухомість	81,2	297,4	362,1	860,3	860,3
Акцизний збір	1540	2650,8	3796,3	4160	4250

Інші місцеві податки та збори	134	158	241,4	26	30
Дохід від оренди комунального майна	-	-	11,3	72	80
Інші доходи	154	186	478,4	1308	1364,8
<b>Разом</b>	<b>5755,8</b>	<b>15801,4</b>	<b>19619,3</b>	<b>70694,4</b>	<b>74808,2</b>

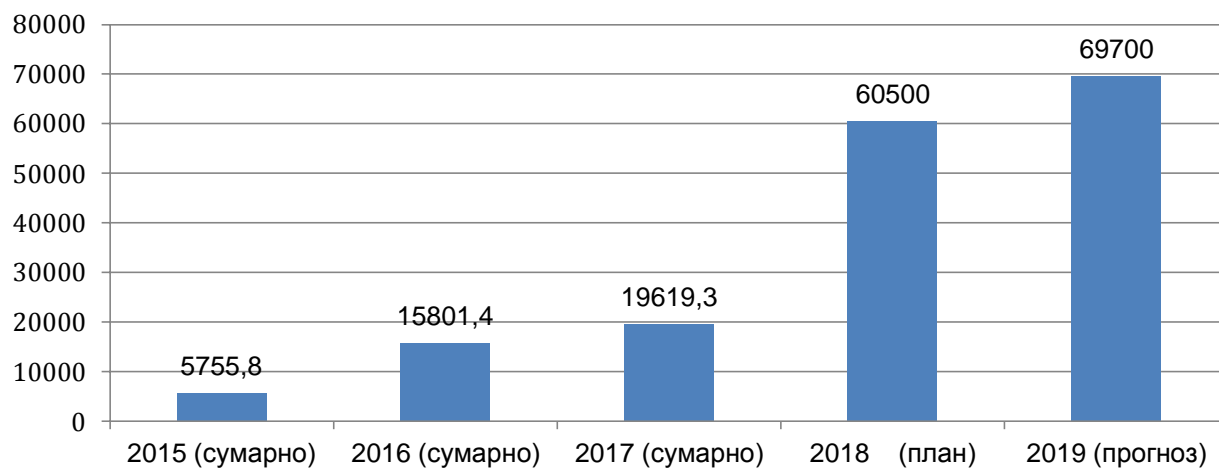


Рис.14. Динаміка(факт, план, прогноз) власних доходів бюджету ОТГ, тис. грн.

Таблиця 40. Структура видатків бюджету ОТГ (тис.грн.).

	Факт 2017р.	План 2018р.
Заробітна плата з нарахуваннями	4695,8	53422,4
Оплата комунальних послуг та енергоносіїв	500,5	6493,1
Видатки на відрядження	5,4	182,4
Продукти харчування	-	2038
Медикаменти	-	29
Предмети, матеріали, обладнання та інвентар	895,6	3295,3
Оплата послуг (крім комунальних)	5848,8	5864,7
Інші виплати населенню(матеріальні допомоги)	308,2	1014,2
Поточні трансферти органам державного управління	1488,8	23752,5
Інші поточні видатки	15,4	2742,6
Капітальні видатки	13517,7	12157,5
<b>Всього по ОТГ</b>	<b>27276,2</b>	<b>110991,7</b>

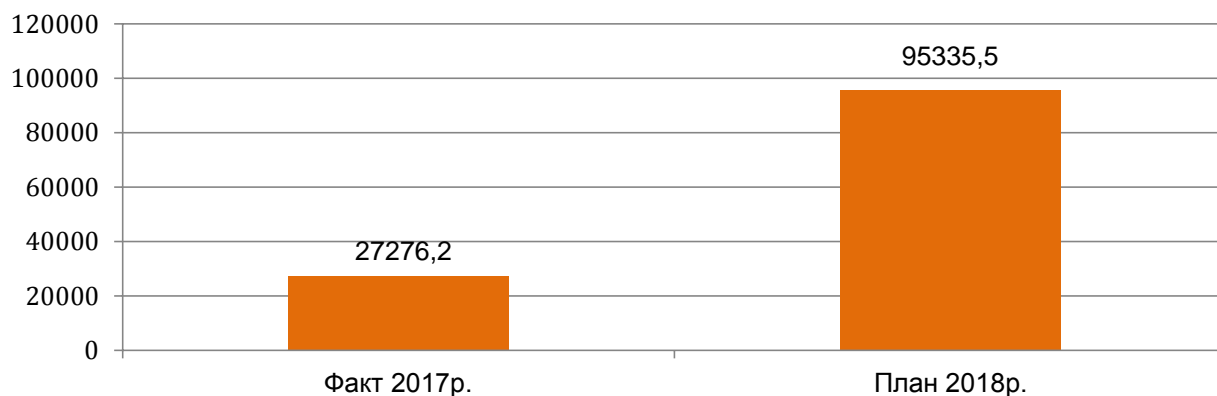


Рис.15. Видатки всього по ОТГ (факт, план), тис. грн

Таблиця 41. Виконання бюджету на 2017р.(тис.грн).

	План на 2017р.	Факт 2017р.
Слободо-Петрівська сільська рада	3593,0	4532,3
Мар'янівська сільська рада	1270,3	1146,9
Гребінківська міська рада	37004,2	37584,4
<b>Всього по ОТГ</b>	<b>41867,5</b>	<b>43263,6</b>

Таблиця 42. Найбільші платники податків у громаді (тис.грн.).

Назва платника	Сплачено ПДФО	Акциз	Плата за землю	Податок на нерухомість
ПАТ "Укрзалізниця"	23650,0	-	7456,5	330,5
ФОП Палах В.І.	-	192	-	-

Таблиця 43. Заклади, що утримуються за рахунок бюджету органів місцевого самоврядування.

Заклади	Кількість
<b>Всього, у т.ч.</b>	<b>27</b>
загальноосвітніх навчальних закладів I – III ступенів	3
загальноосвітніх навчальних закладів I – II ступенів	3
загальноосвітніх навчальних закладів I ступеня	-
дошкільних навчальних закладів	4

закладів позашкільної освіти	3
закладів культури	9
закладів фізичної культури	1
фельдшерсько-акушерських пунктів	1
амбулаторій, поліклінік	2
лікарень	1
станцій швидкої допомоги/пунктів постійного базування	-

### **6.3. Партнери з розвитку (співробітництво з іншими організаціями, проектами міжнародної технічної допомоги)**

Гребінківська громада брала участь у «Польсько-українському проекті “Суспільна підтримка реформи місцевого самоврядування. Українська мережа клубів громадського діалогу” Фонду міжнародної солідарності, Польща, 2016р.; «Польсько-українському проекті “Малі міста - магніт для інвестора” Фонду міжнародної солідарності, Польща, 2014р.; “Створення ЦНАП у рамках впровадження програми “U-LEAD з Європою”».

### Перелік таблиць

- Таблиця 1. Порівняння показників Гребінківської ОТГ.
- Таблиця 2. Площа території ОТГ за структурою.
- Таблиця 3. Демографічна характеристика населення, станом на 01.01.2018р.
- Таблиця 4. Чисельність населення по населених пунктах ОТГ 2013-2017рр., осіб
- Таблиця 5. Природний та міграційний рух населення, осіб (сумарно по всіх населених пунктах, що увійшли до складу ОТГ) за 2015-2017рр.
- Таблиця 6. Населення Гребінківської ОТГ за віком станом на 01.01.2018р., осіб
- Таблиця 7. Розподіл населення за віком у населених пунктах, що увійшли до складу ОТГ станом на 2016 рік, осіб.
- Таблиця 8. Розподіл населення за віком, осіб.
- Таблиця 9. Рівні освіти серед населення у віці понад 18 років (сумарно по всіх населених пунктах, що увійшли до складу ОТГ), станом на 01.01.2018р.
- Таблиця 10. Чисельність офіційно зареєстрованих безробітних, станом на 01.01.2018р. по населених пунктах ОТГ.
- Таблиця 11. Чисельність безробітних по ОТГ станом на 01 січня 2013-2017рр. (сумарно по всім населеним пунктам), осіб.
- Таблиця 12. Розподіл робочої сили за галузями (які представлені в ОТГ)
- Таблиця 12. Найбільші роботодавці.
- Таблиця 13. Реєстр громадських організацій на території ОТГ.
- Таблиця 14. Загальні тенденції зміни зайнятості, осіб (сумарно по всіх населених пунктах, що увійшли до складу ОТГ).
- Таблиця 15. Реєстр громадських організацій на території ОТГ.
- Таблиця 16. Стан житлового фонду громади.
- Таблиця 17. Водопостачання та водовідведення.
- Таблиця 18. Заклади та установи соціального забезпечення(на території ОТГ).
- Таблиця 19. На території громади функціонують дошкільні навчальні заклади.
- Таблиця 20. Мережа закладів освіти за місцем розташування в ОТГ.
- Таблиця 21. Перелік та опис дошкільних та загальноосвітніх навчальних закладів.
- Таблиця 22. Дошкільні та загальноосвітні навчальні заклади.
- Таблиця 23. Інформація щодо захворюваності сукупно по всіх населених пунктах, що увійшли до складу ОТГ.
- Таблиця 24. Мережа закладів охорони здоров'я.
- Таблиця 25. Заклади культури.
- Таблиця 26. Спортивні заклади та споруди.
- Таблиця 27. Послуги зв'язку.
- Таблиця 28. Промислові підприємства розташовані на території ОТГ.
- Таблиця 29. Підприємства сільськогосподарського виробництва.
- Таблиця 30. Структура земельного фонду ОТГ.
- Таблиця 31. Найбільші землекористувачі в ОТГ, розташовані на землях ОТГ.
- Таблиця 32. Органи місцевого самоврядування. Структура та загальна чисельність апарату Гребінківської міської ради та її виконавчих органів.
- Таблиця 33. Склад депутатів Гребінківської міської ради 7 скликання.
- Таблиця 34.
- Таблиця 35. Структура доходів об'єднаного бюджету ОТГ (тис.грн.).
- Таблиця 36. Структура доходів (сумарно) бюджетів сільських рад, які увійшли до складу ОТГ (сумарно), на підставі бюджетних та фінансових даних за останні бюджетні роки, (тис. грн.).
- Таблиця 37. Структура видатків бюджету ОТГ (тис.грн.).
- Таблиця 38. Виконання бюджету на 2017р. (тис.грн).
- Таблиця 39. Найбільші платники податків у громаді (тис.грн.).
- Таблиця 40. Заклади, що утримуються за рахунок бюджету органів місцевого самоврядування.

## **Перелік рисунків**

**Рис.1. Територія Гребінківської ОТГ.**

**Рис.2.**

**Рис.3.**

**Рис.4.**

**Рис.5.**

**Рис.6.**

**Рис.7.**

**Рис.8.**

**Рис.9.**

**Рис.10.**

**Рис.11.**

**Рис.12.**