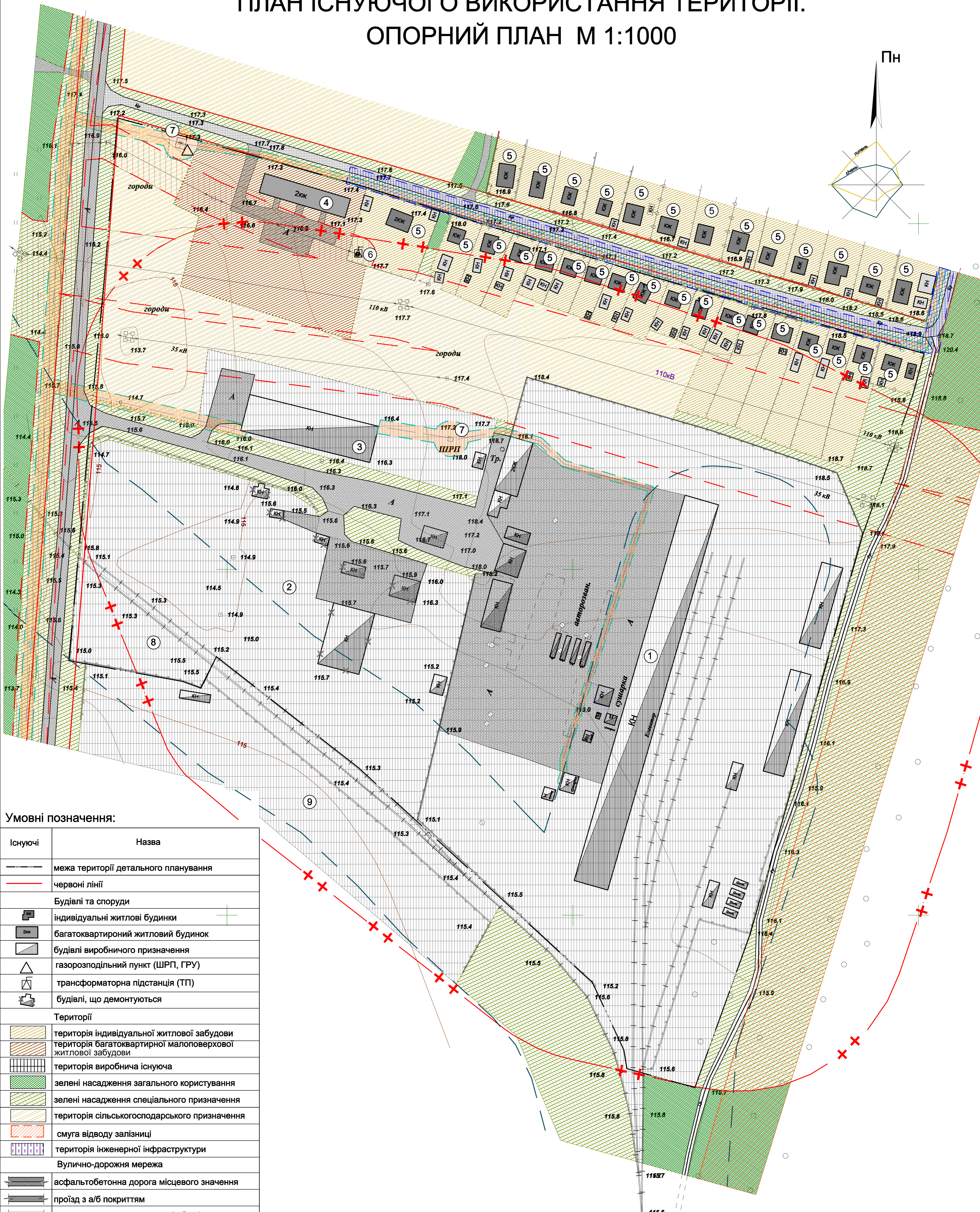
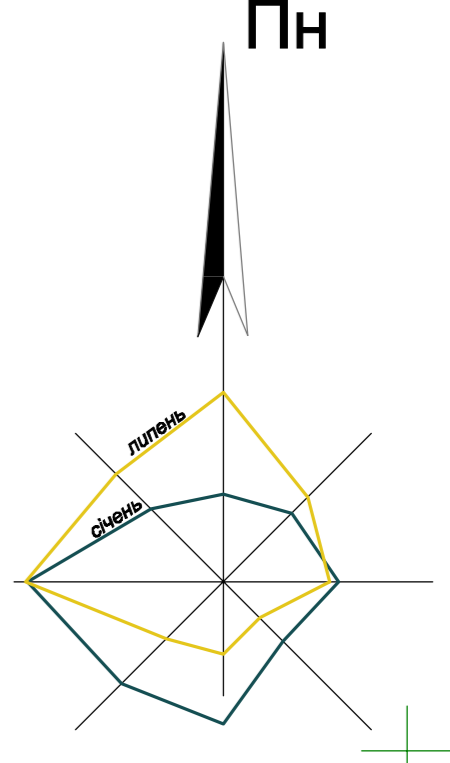


ПЛАН ІСНУЮЧОГО ВИКОРИСТАННЯ ТЕРИТОРІЇ. ОПОРНИЙ ПЛАН М 1:1000



Умовні позначення:

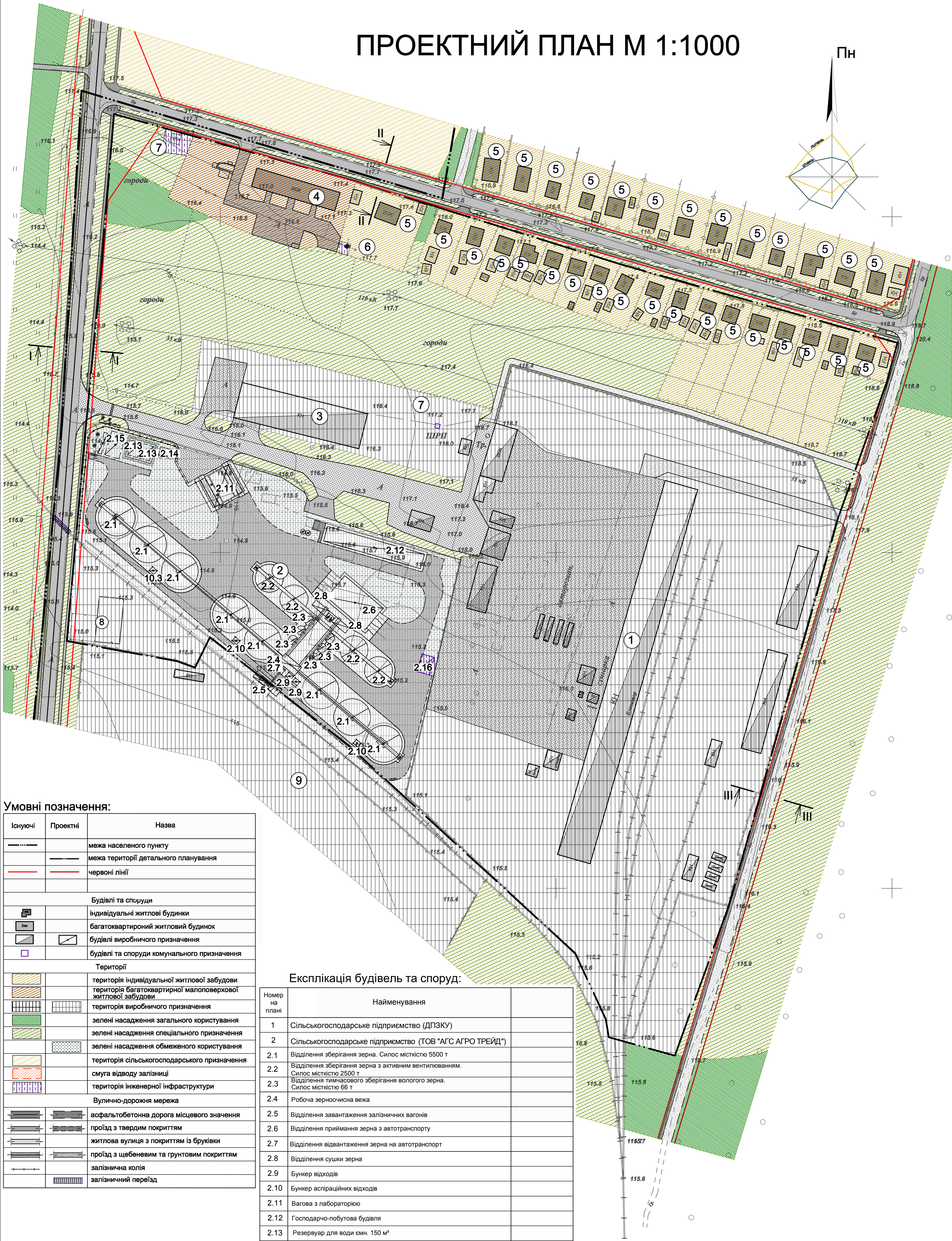
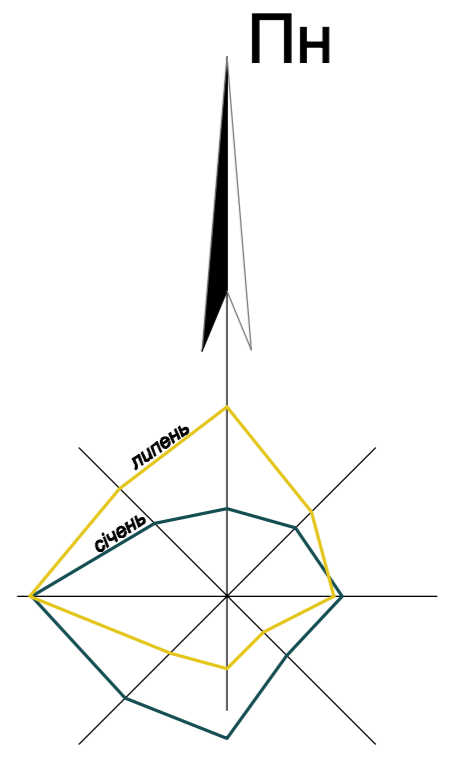
Існуючі	Назва
—	межа території детального планування
—	червоні лінії
Будівлі та споруди	
	індивідуальні житлові будинки
	багатоквартирний житловий будинок
	будівлі виробничого призначення
	газорозподільний пункт (ШРП, ГРУ)
	трансформаторна підстанція (ТП)
	будівлі, що демонтуються
Території	
	територія індивідуальної житлової забудови
	територія багатоквартирної малоповерхової житлової забудови
	територія виробнича існуюча
	зелені насадження загального користування
	зелені насадження спеціального призначення
	територія сільськогосподарського призначення
	смуга відводу залізниці
	територія інженерної інфраструктури
Вулично-дорожня мережа	
	асфальтобетонна дорога місцевого значення
	проїзд з а/б покриттям
	житлова вулиця з покриттям із бруківки
	проїзд з щебеневим та ґрунтовим покриттям
	залізнична колія
Планувальні обмеження	
	санітарно-захисна зона
	охоронна зона мереж водопостачання
	охоронна зона мереж електропостачання
	охоронна зона мереж газопостачання
	смуга відводу залізниці
	санітарно-захисна зона від залізничних колій

Експлікація будівель та споруд:

Номер на плані	Найменування
1	Сільськогосподарське підприємство (ДПЗКУ)
2	Сільськогосподарське підприємство (ТОВ "АГС АГРО ТРЕЙД")
3	Товарний склад ТОВ "АГС АГРО ТРЕЙД"
4	Багатоквартирний житловий будинок
5	Індивідуальний житловий будинок
6	Шафний розподільчий пункт (ШРП)
7	ГРУ (газорозподільчий пункт)
8	Адміністративно-побутовий корпус
9	Сільськогосподарське підприємство (ТОВ "Кононівський елеватор")

22-17П				
Детальний план території частини кварталу, обмеженого провулком Пирятинським, вулицею Польова, місцевими проїздами та залізничною колією в м.Гребінка Полтавської області				
Зм.	Кмк.	Лист	№ док.	Підпис
ГАП	Пастушенко			
Розробив	Лисенко			
Перевірив	Пастушенко			
Н.контроль	Пастушенко			
Детальний план території				Стадія
План існуючого використання території. Опорний план М 1:1000				Аркуш
ФОРМ КІРІЧЕНКО А.А.				Аркушів
ДПТ				2

ПРОЕКТНИЙ ПЛАН М 1:1000



Умовні позначення:

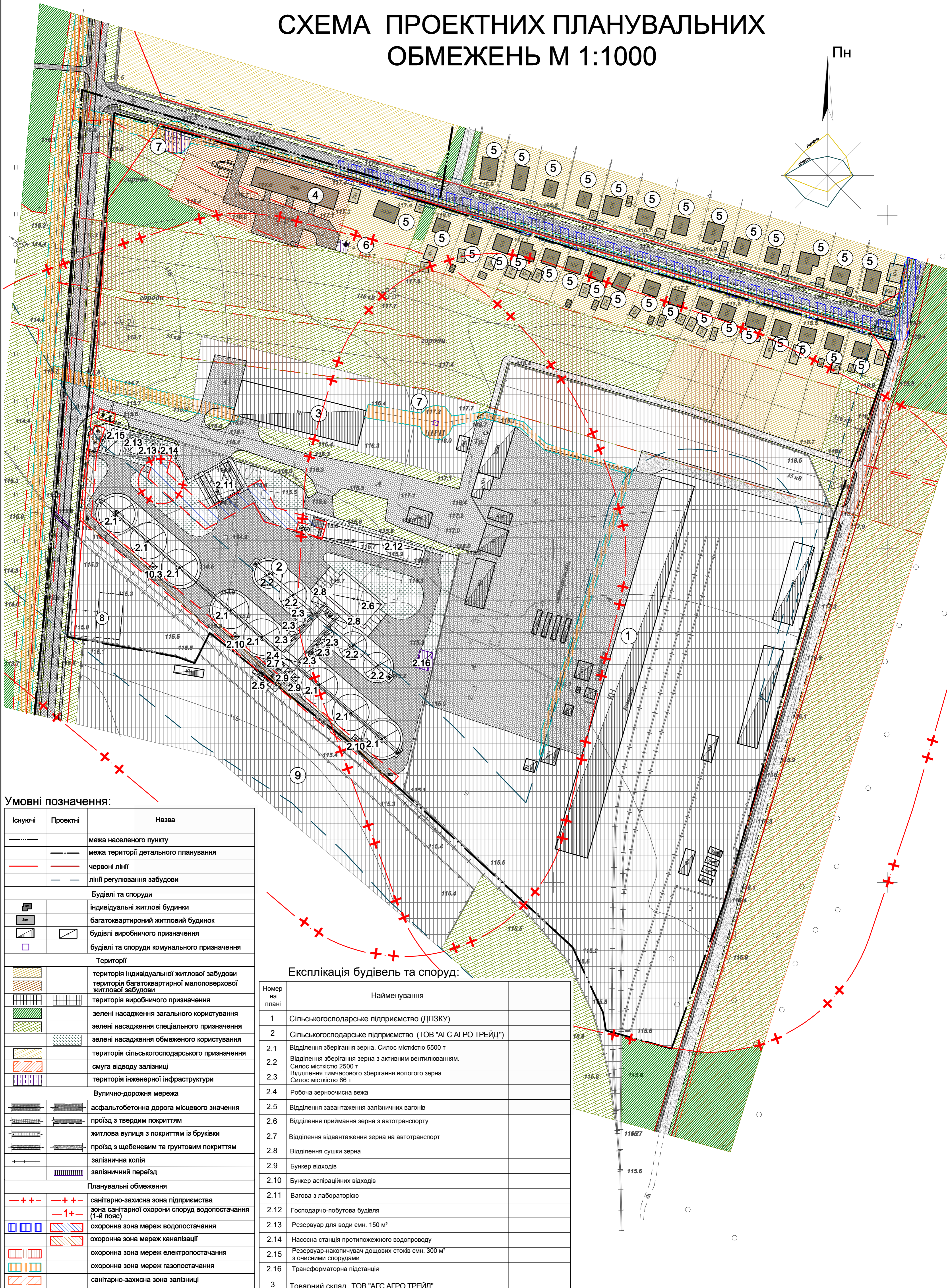
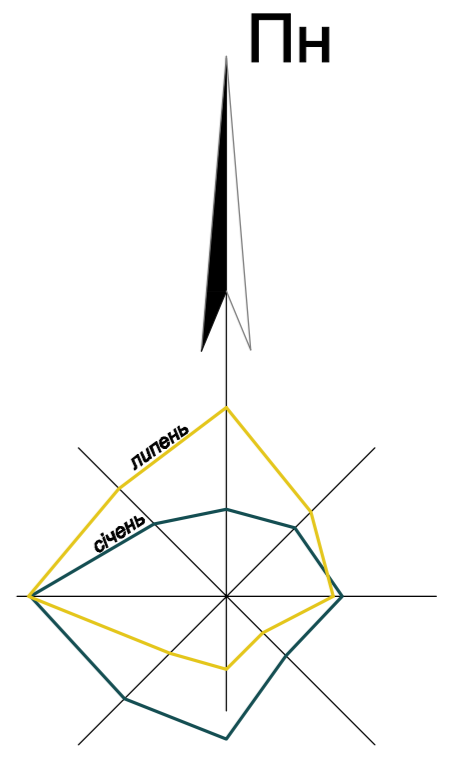
Існуючі	Проектні	Назва
— — — — —	— — — — —	межа населеного пункту
— — — — —	— — — — —	межа території детального планування
— — — — —	— — — — —	червоні лінії
Будівлі та споруди		
		індивідуальні житлові будинки
		багатоквартирний житловий будинок
		будівлі виробничого призначення
		будівлі та споруди комунального призначення
Території		
		територія індивідуальної житлової забудови
		територія багатоквартирної малоповерхової житлової забудови
		територія виробничого призначення
		зелені насадження загального користування
		зелені насадження спеціального призначення
		зелені насадження обмеженого користування
		територія сільськогосподарського призначення
		смуга відводу залізниці
		територія інженерної інфраструктури
Вулично-дорожня мережа		
		асфальтобетонна дорога місцевого значення
		проїзд з твердим покриттям
		житлова вулиця з покриттям із бруківки
		проїзд з щеленевим та ґрунтовим покриттям
		залізнична колія
		залізничний переїзд

Експлікація будівель та споруд:

Номер на плані	Найменування
1	Сільськогосподарське підприємство (ДПЗКУ)
2	Сільськогосподарське підприємство (ТОВ "АГС АГРО ТРЕЙД")
2.1	Відділення зберігання зерна. Силос місткістю 5500 т
2.2	Відділення зберігання зерна з активним вентиляванням. Силос місткістю 2500 т
2.3	Відділення тимчасового зберігання вологого зерна. Силос місткістю 66 т
2.4	Робоча зерноочисна вежа
2.5	Відділення завантаження залізничних вагонів
2.6	Відділення приймання зерна з автотранспорту
2.7	Відділення відвантаження зерна на автотранспорт
2.8	Відділення сушки зерна
2.9	Бункер відходів
2.10	Бункер аспіраційних відходів
2.11	Вагова з лабораторією
2.12	Господарчо-побутова будівля
2.13	Резервуар для води ємн. 150 м³
2.14	Насосна станція протиложежного водопроводу
2.15	Резервуар-накопичувач дощових стоків ємн. 300 м³ з очисними спорудами
2.16	Трансформаторна підстанція
3	Товарний склад ТОВ "АГС АГРО ТРЕЙД"
4	Багатоквартирний житловий будинок
5	Індивідуальний житловий будинок
6	Шафний розподільчий пункт (ШРП)
7	ГРП (газорозподільчий пункт)
8	Адміністративно-побутовий корпус
9	Сільськогосподарське підприємство (ТОВ "Конювський елеватор")

					22-17П		
					Детальний план території частини кварталу, обмеженого провулком Пирятинським, вулицею Польова, місцевими проїздами та залізничною колією в м.Гребінка Полтавської області		
Зм.	Кільк.	Лист	№ док.	Підпис	Дата		
Г.АП	Розробив	Перевірив	Н.контроль	Пастушенко	Лисенко	Пастушенко	
						Детальний план території	
						Стадія	Аркуш
						ДПТ	3
						Проектний план М 1:1000	
						ФОП Кіриченко А.А.	

СХЕМА ПРОЕКТНИХ ПЛАНУВАЛЬНИХ ОБМЕЖЕНЬ М 1:1000



Умовні позначення:

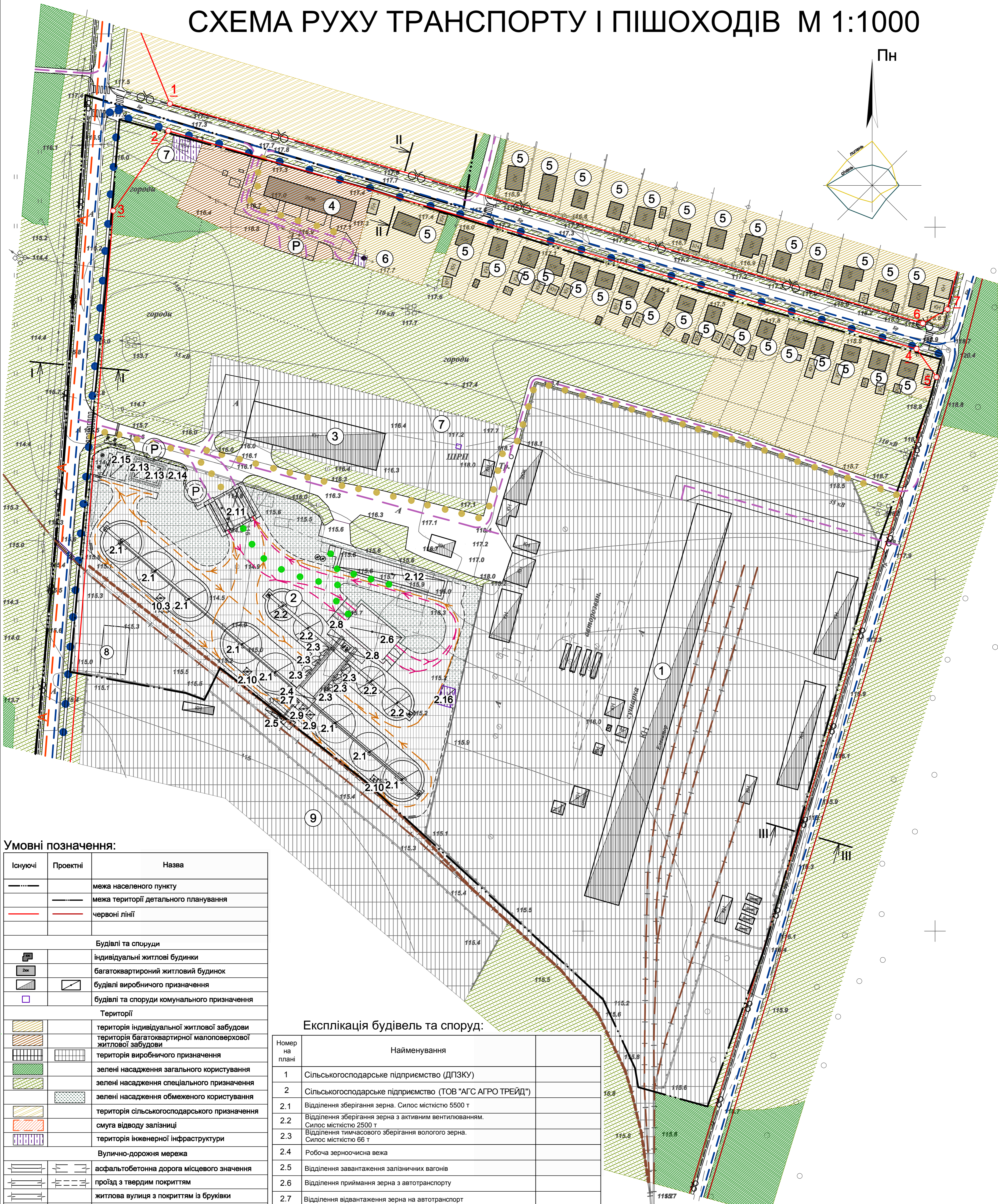
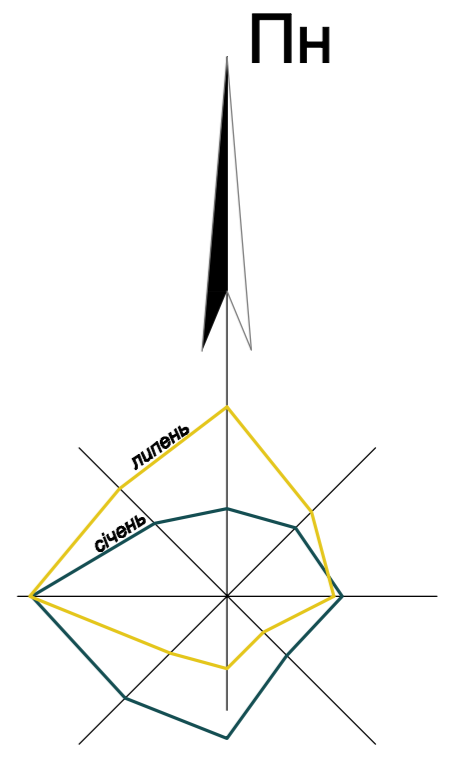
Існуючі	Проектні	Назва
— — — — —	— — — — —	межа населеного пункту
— — — — —	— — — — —	межа території детального планування
— — — — —	— — — — —	червоні лінії
— — — — —	— — — — —	лінії регулювання забудови
Будівлі та споруди		
		індивідуальні житлові будинки
		багатоквартирний житловий будинок
		будівлі виробничого призначення
		будівлі та споруди комунального призначення
Території		
		територія індивідуальної житлової забудови
		територія багатоквартирної малоповерхової житлової забудови
		територія виробничого призначення
		зелені насадження загального користування
		зелені насадження спеціального призначення
		зелені насадження обмеженого користування
		територія сільськогосподарського призначення
		смуга відводу залізниці
		територія інженерної інфраструктури
Вулично-дорожня мережа		
		асфальтобетонна дорога місцевого значення
		проїзд з твердим покриттям
		житлова вулиця з покриттям із бруківки
		проїзд з щебеневим та ґрунтовим покриттям
		залізнична колія
		залізничний переїзд
Планувальні обмеження		
		санітарно-захисна зона підприємства
		зона санітарної охорони споруд водопостачання (1-й пояс)
		охоронна зона мереж водопостачання
		охоронна зона мереж каналізації
		охоронна зона мереж електропостачання
		охоронна зона мереж газопостачання
		санітарно-захисна зона залізниці

Експлікація будівель та споруд:

Номер на плані	Найменування
1	Сільськогосподарське підприємство (ДПЗКУ)
2	Сільськогосподарське підприємство (ТОВ "АГС АГРО ТРЕЙД")
2.1	Відділення зберігання зерна. Силос місткістю 5500 т
2.2	Відділення зберігання зерна з активним вентиляванням. Силос місткістю 2500 т
2.3	Відділення тимчасового зберігання вологого зерна. Силос місткістю 66 т
2.4	Робоча зерночисна вежа
2.5	Відділення завантаження залізничних вагонів
2.6	Відділення приймання зерна з автотранспорту
2.7	Відділення відвантаження зерна на автотранспорт
2.8	Відділення сушки зерна
2.9	Бункер відходів
2.10	Бункер аспіраційних відходів
2.11	Вагова з лабораторією
2.12	Господарно-побутова будівля
2.13	Резервуар для води ємн. 150 м³
2.14	Насосна станція протипожежного водопроводу
2.15	Резервуар-накопичувач дощових стоків ємн. 300 м³ з очисними спорудами
2.16	Трансформаторна підстанція
3	Товарний склад ТОВ "АГС АГРО ТРЕЙД"
4	Багатоквартирний житловий будинок
5	Індивідуальний житловий будинок
6	Шафний розподільчий пункт (ШРП)
7	ГРП (газорозподільчий пункт)
8	Адміністративно-побутовий корпус
9	Сільськогосподарське підприємство (ТОВ "Кононівський елеватор")

22-17П					
Детальний план території частини кварталу, обмеженого провулком Пирятинським, вулицею Польова, місцевими проїздами та залізничною колією в м.Гребінка Полтавської області					
Зм.	Км.к.	Лист	№ док.	Підпис	Дата
Г.АП	Пастушенко				
Розробив	Лисенко				
Перевірив	Пастушенко				
Н.контроль	Пастушенко				
Детальний план території					Стадія
Схема проектних планувальних обмежень М 1:1000					Аркуш
					Аркушів
					ДПТ
					4
					ФОП Кіріченко А.А.

СХЕМА РУХУ ТРАНСПОРТУ І ПІШОХОДІВ М 1:1000



Умовні позначення:

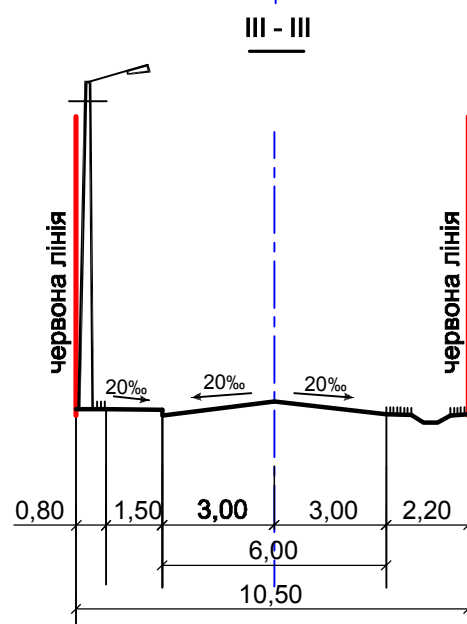
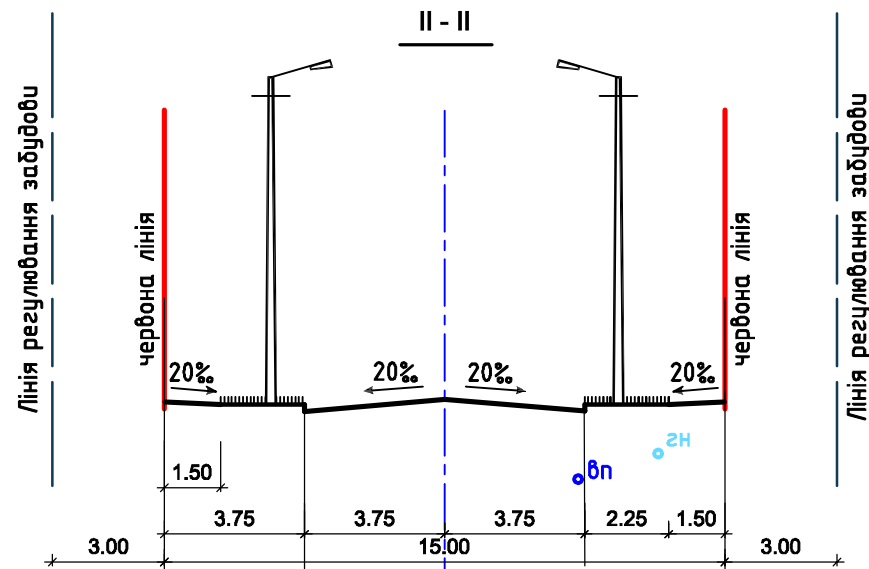
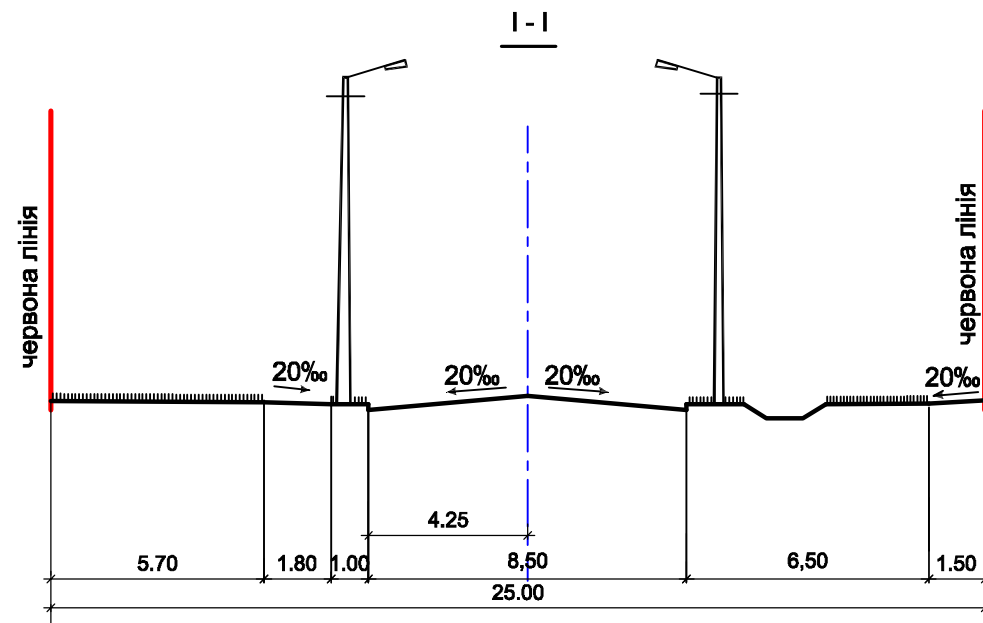
Існуючі	Проектні	Назва
—	—	межа населеного пункту
—	—	межа території детального планування
—	—	червоні лінії
Будівлі та споруди		
		індивідуальні житлові будинки
		багатоквартирний житловий будинок
		будівлі виробничого призначення
		будівлі та споруди комунального призначення
Території		
		територія індивідуальної житлової забудови
		територія багатоквартирної малоповерхової житлової забудови
		територія виробничого призначення
		зелені насадження загального користування
		зелені насадження спеціального призначення
		зелені насадження обмеженого користування
		територія сільськогосподарського призначення
		смуга відводу залізниці
		територія інженерної інфраструктури
Вулично-дорожня мережа		
		асфальтобетонна дорога місцевого значення
		проїзд з твердим покриттям
		житлова вулиця з покриттям із бруківки
		проїзд з щебеневим та ґрунтовим покриттям
		залізнична колія
		залізничний переїзд
Об'єкти транспорту		
		основні маршрути автомобільного транспорту
		другорядні маршрути автомобільного транспорту
		рух громадського транспорту
		рух залізничного транспорту
		основні маршрути пішоходів
		другорядні маршрути пішоходів
		автостоянка
		велодоріжка
		пішохідний перехід
		основний рух технологічного транспорту
		другорядний рух транспорту на ділянці проектування
		рух персоналу на ділянці проектування
		точка повороту червоних ліній

Експлікація будівель та споруд:

Номер на плані	Найменування
1	Сільськогосподарське підприємство (ДПЗКУ)
2	Сільськогосподарське підприємство (ТОВ "АГС АГРО ТРЕЙД")
2.1	Відділення зберігання зерна. Силос місткістю 5500 т
2.2	Відділення зберігання зерна з активним вентиляванням. Силос місткістю 2500 т
2.3	Відділення тимчасового зберігання вологого зерна. Силос місткістю 66 т
2.4	Робоча зерноочисна вежа
2.5	Відділення завантаження залізничних вагонів
2.6	Відділення приймання зерна з автотранспорту
2.7	Відділення відвантаження зерна на автотранспорт
2.8	Відділення сушки зерна
2.9	Бункер відходів
2.10	Бункер аспіраційних відходів
2.11	Вагова з лабораторією
2.12	Господарчо-побутова будівля
2.13	Резервуар для води ємн. 150 м³
2.14	Насосна станція протипожежного водопроводу
2.15	Резервуар-накопичувач дощових стоків ємн. 300 м³ з очисними спорудами
2.16	Трансформаторна підстанція
3	Товарний склад ТОВ "АГС АГРО ТРЕЙД"
4	Багатоквартирний житловий будинок
5	Індивідуальний житловий будинок
6	Шафний розподільчий пункт (ШРП)
7	ГРП (газорозподільчий пункт)
8	Адміністративно-побутовий корпус
9	Сільськогосподарське підприємство (ТОВ "Конювський елеватор")

22-17П				
Детальний план території частини кварталу, обмеженого провулком Пирятинським, вулицею Польова, місцевими проїздами та залізничною колією в м.Гребінка Полтавської області				
Зм.	Кільк.	Лист	№ док.	Підпис
ГАП	Розробив	Листенко		
Перевірив	Пастушенко			
Н.контроль	Пастушенко			
Детальний план території				Стадія
Схема руху транспорту і пішоходів М 1:1000				Аркуш
М 1:1000				Аркушів
ФОП Кіріченко А.А.				5

КРЕСЛЕННЯ ПОПЕРЕЧНИХ ПРОФІЛІВ ВУЛИЦЬ М1:200



Місце розташування опор вуличного освітлення надано умовно, оскільки відстань від проїжджої частини має перемінне значення.

Таблиця координат розрахункових точок кутів повороту червоних ліній

№ точки	X	Y
1	4296765,32	5546270,17
2	4296764,45	5546254,79
3	4296733,09	5546209,36
4	4297189,46	5546130,89
5	4297200,78	5546114,86
6	4297193,08	5546145,40
7	4297207,02	5546153,37

						22-17П		
						Детальний план території частини кварталу, обмеженого провулком Пирятинським, вулицею Польова, місцевими проїздами та залізничною колією в м.Гребінка Полтавської області		
Зм.	Кільк.	Лист	№ док.	Підпис	Дата	Стадія	Аркуш	Аркушів
ГАП		Пастушенко				Детальний план території	ДПТ	6
Розробив		Лисенко						
Перевірив		Пастушенко				Креслення поперечних профілів вулиць М 1:200	ФОП Кіріченко А.А.	
Н.контроль		Пастушенко						

СХЕМА ІНЖЕНЕРНОЇ ПІДГОТОВКИ ТЕРИТОРІЇ І ВЕРТИКАЛЬНОГО ПЛАНУВАННЯ М 1:1000



Умовні позначення:

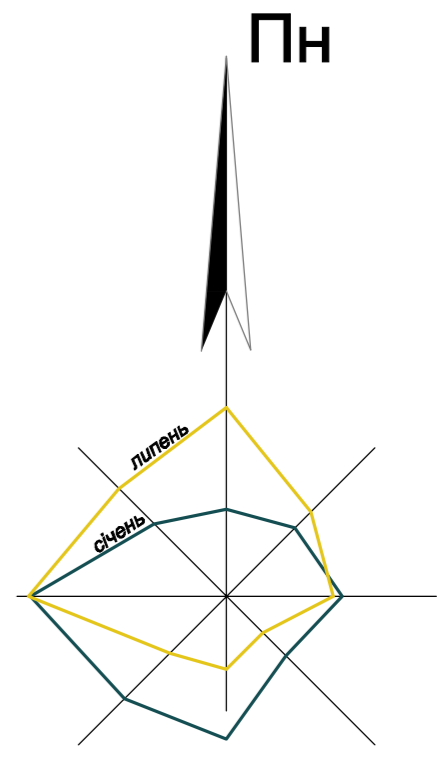
Існуючі	Проектні	Назва
—	—	межа населеного пункту
—	—	межа території детального планування
—	—	червоні лінії
Будівлі та споруди		
		індивідуальні житлові будинки
		багатоквартирний житловий будинок
		будівлі виробничого призначення
		будівлі та споруди комунального призначення
Території		
		територія індивідуальної житлової забудови
		територія багатоквартирної малоповерхової житлової забудови
		територія виробничого призначення
		зелені насадження загального користування
		зелені насадження спеціального призначення
		зелені насадження обмеженого користування
		територія сільськогосподарського призначення
		смуга відводу залізниці
		територія інженерної інфраструктури
Вулично-дорожня мережа		
		асфальтобетонна дорога місцевого значення
		проїзд з твердим покриттям
		житлова вулиця з покриттям із бруківки
		проїзд з щебеневим та ґрунтовим покриттям
		залізнична колія
		залізничний переїзд
Інженерні заходи та вертикальне планування		
		проектна позначка висоти
		натурна позначка висоти
		укіл (%)
		відстань

Експлікація будівель та споруд:

Номер на плані	Найменування
1	Сільськогосподарське підприємство (ДПЗКУ)
2	Сільськогосподарське підприємство (ТОВ "АГС АГРО ТРЕЙД")
2.1	Відділення зберігання зерна. Силос місткістю 5500 т
2.2	Відділення зберігання зерна з активним вентиляванням. Силос місткістю 2500 т
2.3	Відділення тимчасового зберігання вологого зерна. Силос місткістю 66 т
2.4	Робоча зерноочисна вежа
2.5	Відділення завантаження залізничних вагонів
2.6	Відділення приймання зерна з автотранспорту
2.7	Відділення відвантаження зерна на автотранспорт
2.8	Відділення сушки зерна
2.9	Бункер відходів
2.10	Бункер аспіраційних відходів
2.11	Вагова з лабораторією
2.12	Господарчо-побутова будівля
2.13	Резервуар для води ємн. 150 м³
2.14	Насосна станція протиложежного водопроводу
2.15	Резервуар-накопичувач дощових стоків ємн. 300 м³ з очисними спорудами
2.16	Трансформаторна підстанція
3	Товарний склад ТОВ "АГС АГРО ТРЕЙД"
4	Багатоквартирний житловий будинок
5	Індивідуальний житловий будинок
6	Шафний розподільчий пункт (ШРП)
7	ГРП (газорозподільчий пункт)
8	Адміністративно-побутовий корпус
9	Сільськогосподарське підприємство (ТОВ "Кононівський елеватор")

22-17П					
Детальний план території частини кварталу, обмеженого провулком Пирятинським, вулицею Польова, місцевими проїздами та залізничною колією в м.Гребінка Полтавської області					
Зм.	Кільк.	Лист	№ док.	Підпис	Дата
ГАП	Розробив	Листенко			
Перевірив	Пастушенко				
Н.контроль	Пастушенко				
Детальний план території					Стадія
Схема інженерної підготовки території і вертикального планування М 1:1000					Аркуш
					Аркуші
					ДПТ
					7
ФОП Кіриченко А.А.					

СХЕМА ІНЖЕНЕРНИХ МЕРЕЖ, СПРУД І ВИКОРИСТАННЯ ПІДЗЕМНОГО ПРОСТОРУ М 1:1000



Умовні позначення:

Існуючі	Проектні	Назва
— — — — —	— — — — —	межа населеного пункту
— — — — —	— — — — —	межа території детального планування
— — — — —	— — — — —	червоні лінії
Будівлі та споруди		
		індивідуальні житлові будинки
		багатоквартирний житловий будинок
		будівлі виробничого призначення
		будівлі та споруди комунального призначення
Території		
		територія індивідуальної житлової забудови
		територія багатоквартирної малоповерхової житлової забудови
		територія виробничого призначення
		зелені насадження загального користування
		зелені насадження спеціального призначення
		зелені насадження обмеженого користування
		територія сільськогосподарського призначення
		смуга відводу залізниці
		територія інженерної інфраструктури
Вулично-дорожня мережа		
		асфальтобетонна дорога місцевого значення
		проїзд з твердим покриттям
		житлова вулиця з покриттям із бруківки
		проїзд з щебеневим та ґрунтовим покриттям
		залізнична колія
		залізничний переїзд
Інженерне обладнання		
		*водопровід побутовий (вп) – існуючий мережа технічного водопроводу (вт)
		мережа електропостачання
		мережа побутової каналізації
		мережа зливової каналізації
		газопровід середнього тиску
		газопровід низького тиску
		газорозподільний пункт (ШРП, ГРУ)
		трансформаторна підстанція (ТП)
		свердловина технічної води
		пожрезервуари
		очисні споруди побутової каналізації
		очисні споруди поверхневих стічних вод
		колодязь з приймальною решіткою зливової каналізації
		опора зовнішнього освітлення

Експлікація будівель та споруд:

Номер на плані	Найменування
1	Сільськогосподарське підприємство (ДПЗКУ)
2	Сільськогосподарське підприємство (ТОВ "АГС АГРО ТРЕЙД")
2.1	Відділення зберігання зерна. Силос місткістю 5500 т
2.2	Відділення зберігання зерна з активним вентиляванням. Силос місткістю 2500 т
2.3	Відділення тимчасового зберігання вологого зерна. Силос місткістю 66 т
2.4	Робоча зерночисна вежа
2.5	Відділення завантаження залізничних вагонів
2.6	Відділення приймання зерна з автотранспорту
2.7	Відділення відвантаження зерна на автотранспорт
2.8	Відділення сушки зерна
2.9	Бункер відходів
2.10	Бункер аспіраційних відходів
2.11	Вагова з лабораторією
2.12	Господарчо-побутова будівля
2.13	Резервуар для води ємн. 150 м³
2.14	Насосна станція протипожежного водопроводу
2.15	Резервуар-накопичувач дощових стоків ємн. 300 м³ з очисними спорудами
2.16	Трансформаторна підстанція
3	Товарний склад ТОВ "АГС АГРО ТРЕЙД"
4	Багатоквартирний житловий будинок
5	Індивідуальний житловий будинок
6	Шафний розподільчий пункт (ШРП)
7	ГРУ (газорозподільчий пункт)
8	Адміністративно-побутовий корпус
9	Сільськогосподарське підприємство (ТОВ "Кононівський елеватор")

22-17П				
Детальний план території частини кварталу, обмеженого провулком Пирятинським, вулицею Польова, місцевими проїздами та залізничною колією в м.Гребінка Полтавської області				
Зм.	Кмк.	Лист	№ док.	Підпис
ГАП	Розробив	Листенко		
Перевірив	Пастушенко			
Н.контроль	Пастушенко			
Детальний план території			Стадія	Аркуш
ДПТ			8	
Схема інженерних мереж, споруд і використання підземного простору М 1:1000			ФОП Кіріченко А.А.	