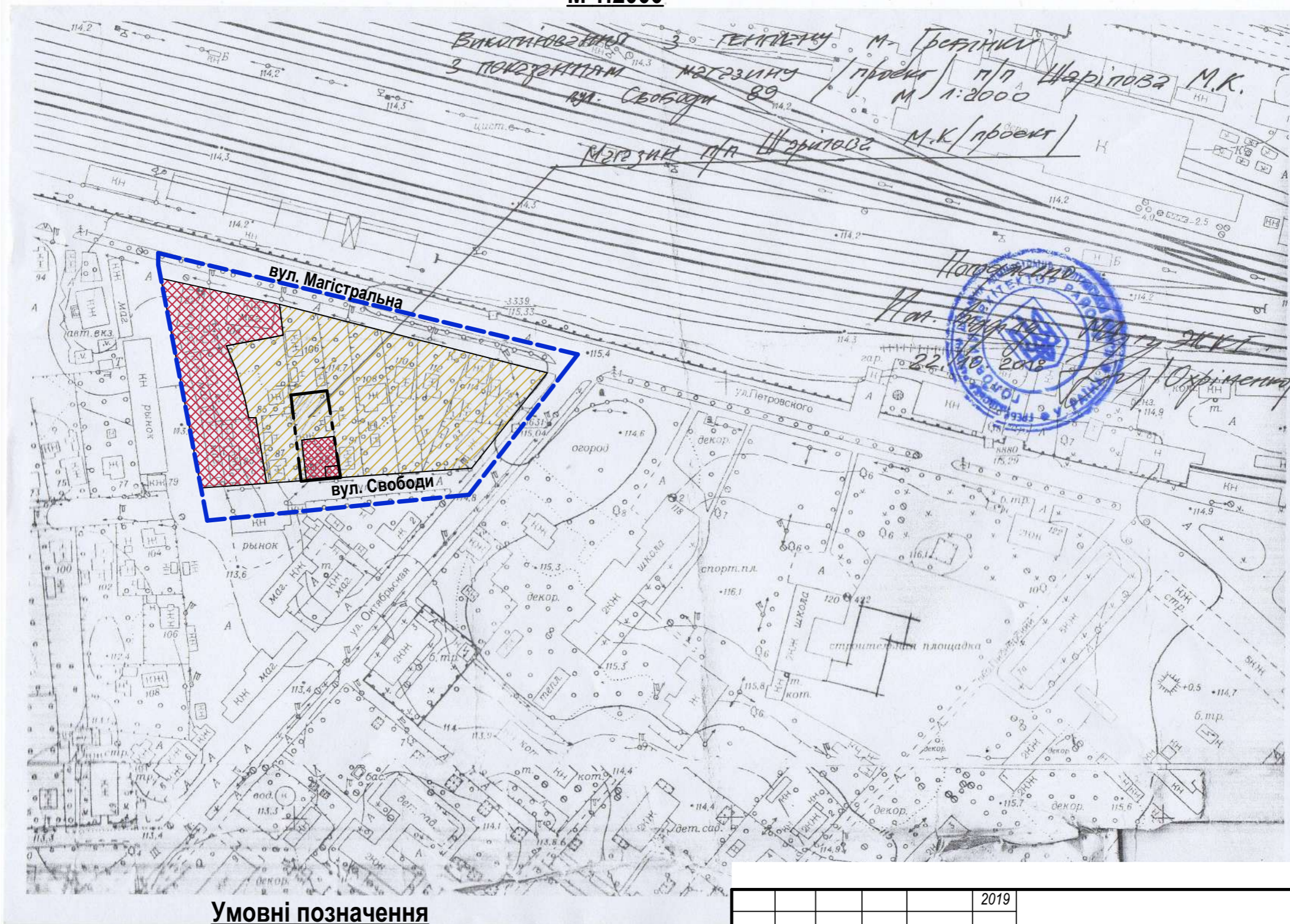





**Ситуаційний план
М 1:2000**



Умовні позначення

- межі території, на яку розробляється детальний план
- межі території, яка розглядається при розробці детального плану
-  територія житлової забудови
-  територія торгової та громадської забудови

						2019	A-244-19-ДПТ		
						Детальний план території земельної ділянки по вул. Свободи, 89 в м. Гребінка Полтавської області			
Зм.	Кільк.	Арк.	№ док.	Підпис	Дата		Стадія	Аркуш	Аркушів
Розробив		Сазонов С.М					ДПТ	2	
Перевірів		Сазонова О.Ю							
ГАП		Сазонов С.М							
						Ситуаційний план М 1:2000		 ПП "Архитон 7" сертифікат AA №003233	

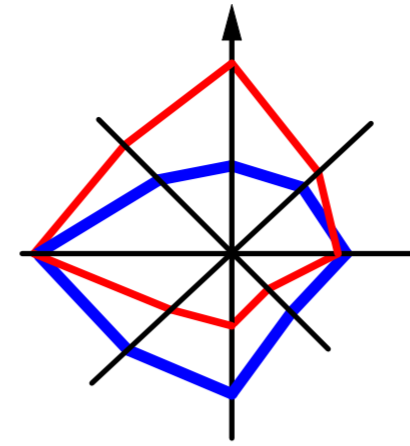
Взамін інв. №

Підпис і дата

Інвентар. № ориг.



**План існуючого використання території.
Опорний план.
Схема існуючих планувальних обмежень
М 1:500**



Експлікація будівель і споруд

№	Назва	Примітки
1.	Індивідуальний житловий будинок	існуючий
2.	Господарська будівля	існуюча
3.	Будівля торгового призначення	існуюча

Умовні позначення

Існуючі	Назва
— — — — —	межі території, на яку розробляється детальний план
— — — — —	земельна ділянка для будівництва та обслуговування будівель торгівлі (S=0,0206), кадастр. номер 5320810100:52:032:0094
— — — — —	земельна ділянка для будівництва та обслуговування будівель торгівлі (S=0,0018), кадастр. номер 5320810100:52:032:0055
— — — — —	земельна ділянка для будівництва і обслуговування житлового будинку, господарських будівель і споруд (S=0,0439), кадастр. номер 5320810100:52:032:0093
Будівлі і споруди	
	житлові будинки
	будівлі торгового та громадського призначення
	будівлі господарського призначення
	будівлі що демонтуються
Території	
	територія житлової забудови
	територія торгової та громадської забудови
Вулично-дорожня система	
	вулиця місцевого значення з асфальтобетонним покриттям
	тротуар з асфальтобетонним покриттям
Планувальні обмеження	
	охоронна зона мереж електропостачання
	охоронна зона мереж газопостачання
	охоронна зона мереж водопостачання

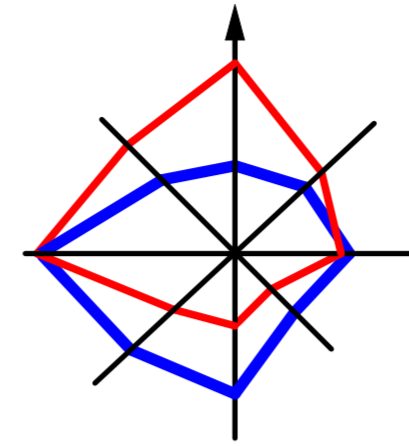


Інвентар. № ориг. _____
Підпис і дата _____
Взаємн. інв. № _____

					2019	А-244-19-ДПТ
Детальний план території земельної ділянки по вул. Свободи, 89 в м. Гребінка Полтавської області						
Зм.	Кільк.	Арк.	№ док.	Підпис	Дата	
Розробив		Сазонов С.М				Стадія
Перевірів		Сазонова О.Ю				Аркуш
ГАП		Сазонов С.М				Аркушів
						ДПТ
						3
План існуючого використання території. Опорний план. Схема існуючих планувальних обмежень М 1:500						 ПП "Архитон 7" сертифікат АА №003233



**Проектний план.
Схема проектних планувальних обмежень.
План червоних ліній.
М 1:500**

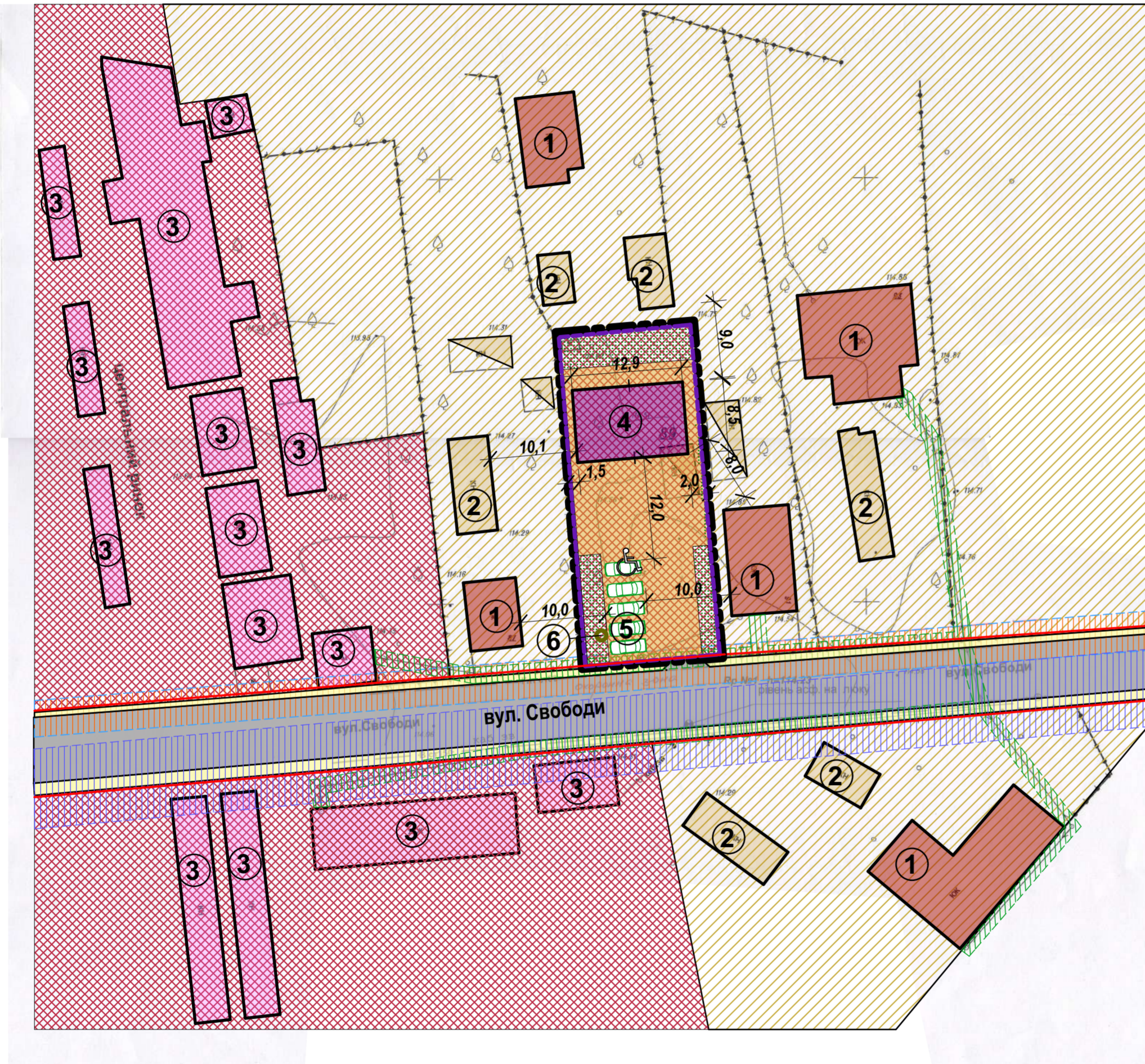


Експлікація будівель і споруд

№	Назва	Примітки
1.	Індивідуальний житловий будинок	існуючий
2.	Господарська будівля	існуюча
3.	Будівля торгового призначення	існуюча
4.	Будівля торгового призначення	проект
5.	Місце тимчасового паркування автомобілів	проект
6.	Септик	проект

Умовні позначення

Проектні	Існуючі	Назва
		межі території, на яку розробляється детальний план
		червоні лінії
		земельна ділянка для будівництва та обслуговування будівель торгівлі (S=0,0663)
Будівлі і споруди		
		житлові будинки
		будівлі торгового та громадського призначення
		будівлі господарського призначення
		будівлі що демонтуються
Території		
		територія житлової забудови
		територія торгової та громадської забудови
		територія зелених насаджень
Вулично-дорожня система		
		вулиця місцевого значення з асфальтобетонним покриттям
		тротуар з асфальтобетонним покриттям
		покриття бетоною плиткою
Планувальні обмеження		
		охоронна зона мереж електропостачання
		охоронна зона мереж газопостачання
		охоронна зона мереж водопостачання
		охоронна зона мереж каналізування

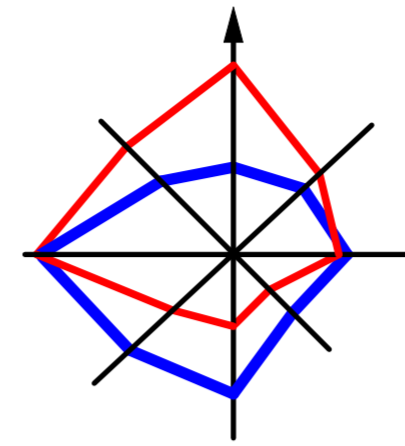


Інвентар. № орг.
Підпис і дата
Вамільні №, №

						2019	А-244-19-ДПТ
						Детальний план території земельної ділянки по вул. Свободи, 89 в м. Гребінка Полтавської області	
Зм.	Кільк.	Арк.	№ док.	Підпис	Дата	Стадія	Аркуші
Розробив				Сазонов С.М		ДПТ	4
Перевірив				Сазонова О.Ю			
ГАП				Сазонов С.М			
						Проектний план. Схема проектних планувальних обмежень. План червоних ліній. М 1:500	
						 ПП "Архитон 7" сертифікат АА №003233	



**Схема інженерної підготовки території
та вертикального планування.
М 1:500**



Експлікація будівель і споруд

№	Назва	Примітки
1.	Індивідуальний житловий будинок	існуючий
2.	Господарська будівля	існуюча
3.	Будівля торгового призначення	існуюча
4.	Будівля торгового призначення	проект
5.	Місце тимчасового паркування автомобілів	проект
6.	Септик	проект

Умовні позначення

Проектні	Існуючі	Назва
		межі території, на яку розробляється детальний план
Будівлі і споруди		
		житлові будинки
		будівлі торгового та громадського призначення
		будівлі господарського призначення
		будівлі що демонтуються
Території		
		територія житлової забудови
		територія торгової та громадської забудови
		територія зелених насаджень
Вулично-дорожня система		
		вулиця місцевого значення з асфальтобетонним покриттям
		тротуар з асфальтобетонним покриттям
		покриття бетоною плиткою



114,23 - проектна (червона позначка)
 114,23 - існуюча (чорна позначка)

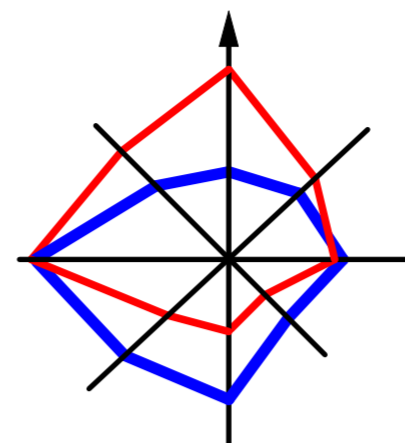
9 - ухил (промیلی)
 23,00 - відстань (метри)

Лист № _____
 Дата _____
 Арк. № _____

						2019	A-244-19-ДПТ
						Детальний план території земельної ділянки по вул. Свободи, 89 в м. Гребінка Полтавської області	
Зм.	Кільк.	Арк.	№ док.	Підпис	Дата	Стадія	Аркуш
Розробив		Сазонов С.М				ДПТ	6
Перевіряє		Сазонова О.Ю					
ГАП		Сазонов С.М					
						Схема інженерної підготовки території та вертикального планування. М 1:500	
						 ПП "Архитон 7" сертифікат АА №003233	



**Схема інженерних мереж, споруд
і використання підземного простору
М 1:500**



Експлікація будівель і споруд

№	Назва	Примітки					
1.	Індивідуальний житловий будинок	існуючий					
2.	Господарська будівля	існуюча					
3.	Будівля торгового призначення	існуюча					
4.	проект	5.	Місце тимчасового паркування автомобілів	проект	6.	Септик	проект
5.	Місце тимчасового паркування автомобілів	проект					
6.	Септик	проект					

Умовні позначення

Проектні	Існуючі	Назва
		межі території, на яку розробляється детальний план
Будівлі і споруди		
		житлові будинки
		будівлі торгового та громадського призначення
		будівлі господарського призначення
		будівлі що демонтуються
Території		
		територія житлової забудови
		територія торгової та громадської забудови
		територія зелених насаджень
Вулично-дорожня система		
		вулиця місцевого значення з асфальтобетонним покриттям
		тротуар з асфальтобетонним покриттям
		покриття бетоною плиткою
Інженерні мережі		
		газопровід низького тиску
		повітряна лінія електропередач
		господарсько-питний водопровід
		самопливна каналізаційна мережа
		пожежний гідрант



Інвентар. № ориг. _____
Піліпис і дата _____
Взамін літ. № _____

					2019	А-244-19-ДПТ
						Детальний план території земельної ділянки по вул. Свободи, 89 в м. Гребінка Полтавської області
Зм.	Кільк.	Арк.	№ док.	Підпис	Дата	
Розробив				Сазонов С.М		Стадія
Перевірів				Сазонова О.Ю		Аркуш
ГАП				Сазонов С.М		Аркуші
						ДПТ
						7
Схема інженерних мереж, споруд і використання підземного простору М 1:500						 ПП "Архитон 7" сертифікат АА №003233