



архітектура участі

Звіт

про проведення планувального заходу разом з мешканцями
"Яким має бути парк в с. Слободо-Петрівка?"
12-13 жовтня 2019 року

**Планування парку в с. Слободо-Петрівка
Гребінківської ОТГ**

с. Слободо-Петрівка
Гребінківського району
Полтавської області

2019 рік

Зміст

I. Інформація про проведення заходу	3
II. Результати анкетування	5
III. Аналіз ділянки парку в с. Слободо-Петрівка та прилеглої до нього території	7
IV. Зображення, таблиці та схеми, створені під час заходу, які ілюструють процес аналізу та обробки даних	9
1. Аналіз території	9
2. Група 1: Громада(діти)	10
3. Група 1: Громада	11
4. Група 2: Сусідство	12
5. Група 3: Простір(діти)	13
6. Група 3: Простір	14
7. Проєктні пропозиції	15
8. Група дорослих: рівновага пріоритетів	16
9. Пріоритет №1: чистота, порядок, тихий відпочинок	17
10. Пріоритет №2: діти, молодь, спорт, активний відпочинок	18
11. Пріоритет №2: спорт, діти, молодь	19
12. Пріоритет №3: Пам'ять, культура	20
13. Активності у парку	21
V. Результати напрацювань, короткі висновки та рекомендації для подальшого їх врахування в здійсненні заходів з планування та благоустрою території	22
1. Аналіз існуючої ситуації /території (SWOT)	22
2. Уточнюючі запитання	23
3. Висновки та рекомендації	24
4. Пріоритет №1: Безпека та зручність	25
5. Пріоритет №2: Дитяча територія, спорт	28
6. Пріоритет №3: Культура, заходи(зона пам'яті)	30
VI. Додатки	31

Звіт підготовлено в рамках проєкту “Розвиток сучасних громад. Простір/Планування/Залучення”, який реалізовано польською фундацією “Інший простір” та співфінансовано в рамках програми польської співпраці в галузі розвитку Міністерства закордонних справ Республіки Польща.

Публікація виражає виключно погляди автора та може не співпадати з офіційною позицією Міністерства закордонних справ Республіки Польща



Звіт про проведення планувального заходу
"Яким має бути парк в с. Слободо-Петрівка?"
12-13 листопада 2019 року

*Місце проведення: с. Слободо-Петрівка Гребінківського району
Полтавської області*

I. Інформація про проведення заходу

Мета заходу	Запланувати якісний громадський простір разом з мешканцями
Задачі заходу	1 день: Проаналізувати територію парку та території поряд з ним. Визначити пріоритетні функції території. 2 день: Розробити планувальні рішення території парку на основі попереднього аналізу за визначеними пріоритетами: <ul style="list-style-type: none">- чистота, порядок, тихий відпочинок;- діти, молодь, спорт;- пам'ять, культура.
Інформаційні ресурси, які інформують про результати заходу (посилання)	1. Сайт Гребінківської міської ради hrebinka.org.ua 2. Сайт проекту "Архітектура участі" www.architecturauchasti.org 3. Новина про захід на сторінці партнера проекту - ГО «Гадяч дружній» hadiachfriendly.jimdo.com
Методи запрошення до участі в заході (рекрутація)	1. Оголошення на сайті Гребінківської міської ради http://www.hrebinka.org.ua/news/p935 2. Афіші та флаєри в громадських закладах Слободо-Петрівки та Гребінки 3. Індивідуальні запрошення на захід



Учасники, задіяні в організації та проведенні заходу	Тренери: Вітек Хебановський та Поліна Ветрова Організатори: Відділ містобудування та архітектури Гребінківської міської ради Експерти: студенти 5 курсу спеціальності «Архітектура та містобудування» Національного університету «Полтавська політехніка імені Ю.Кондратюка»
Кількість учасників загальна	62
План заходу	<ul style="list-style-type: none">- день:- вступ та знайомство;- презентація результатів анкетування мешканців Гребінківської громади, виконаний в рамках проекту;- робота в групах на теми: «Громада», «Сусідство» та «Простір»;- презентація результатів роботи груп;- питання-відповіді, узагальнення результатів; <p>2 день:</p> <ul style="list-style-type: none">- підведення підсумків першого дня;- робота в групах;- презентація роботи груп;- питання-відповіді, узагальнення результатів.
Короткий опис результату заходу	Визначення трьох пріоритетних функцій парку, важливих для мешканців; 3 пропозиції планування території, на основі яких буде виконаний благоустрій парку
Автори звіту	Альона Гринь, Анна Іпатова, Дарина Боброва, Поліна Ветрова, Чеснокова Таїсія



II. Результати анкетування

Способи проведення анкетування	Онлайн (google-анкета за наданим зразком)	Роздаткове анкетування (за наданим зразком)
Кількість отриманих відповідей	31	15
Термін проведення анкетування	4-9 листопада 2019 року	
Місця проведення анкетування	Офіційний сайт громади: http://www.hrebinka.org.ua/news/p935 Соціальна мережа facebook: https://www.facebook.com/Grebinkaotg/	Слободо–Петрівська загальноосвітня школа I – III ступенів, Приймальня Гребінківської міської ради



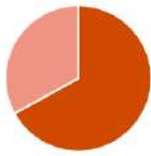
В опитуванні взяли участь як мешканці громади та безпосередні користувачі території, так і ті, хто рідко відвідував, або й взагалі не був там.

Відповіді тих, хто не відвідував територію, не враховувались.

З відповідей можна зробити висновок, що мешканці Гребінки не відвідують дану територію, отже, вона наразі має виключно місцеве значення - нею користуються тільки мешканці с. Слободо-Петрівка. У анкетуванні майже не брали участь мешканці громади пенсійного віку, отже, їхні інтереси в опитуванні не представлені.



Чи є діти в родині до 12 років?



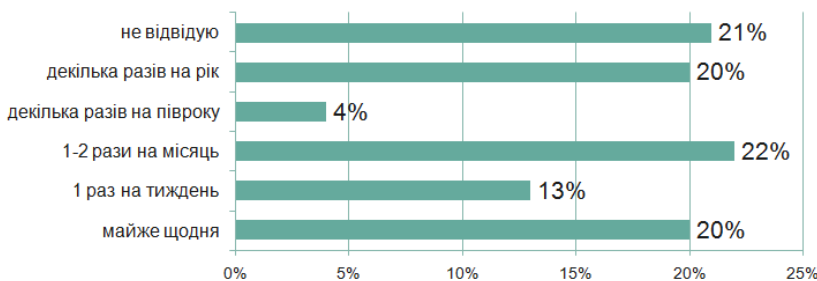
67% ■ Не мають дітей віком до 12 років
33% ■ мають дітей віком до 12 років

Обмеження мобільності



91% ■ не мають обмежень у мобільності
9% ■ мають обмеження мобільності

Як часто відвідуєте дану територію?



Дізнаємось про важливість території для мешканців

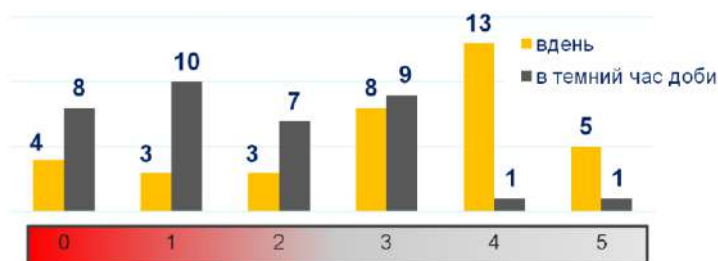
Рівень зручності парку та прилеглих до нього вулиць



дуже незручно

дуже зручно

Наскільки безпечно ви тут почуваетесь?



дуже небезпечно

дуже безпечно

За даними опитування, 9% респондентів мають обмеження в свободі пересування, обумовлені віком, станом здоров'я, наявністю дитини віком до 3-років чи такого, який потребує супроводу.

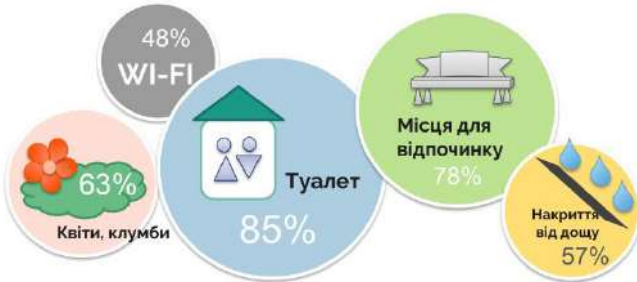
З результатів опитування можна зробити висновок, що на даний момент територію парку відвідують не дуже активно, імовірно через те, що територія знаходиться в занедбаному стані.

Дізнаємось про зручність – більшість оцінює територію як незручну, отже, територія парку та прилеглих вулиць потребує облаштування.

Відчуття безпеки мешканців: більшість почуваеться більш безпечно вдень, але небезпечно вночі. Найімовірніше, що це пов'язано з відсутністю освітлення та захаращеністю території парку.



ТОП_-5 бажаних елементів території

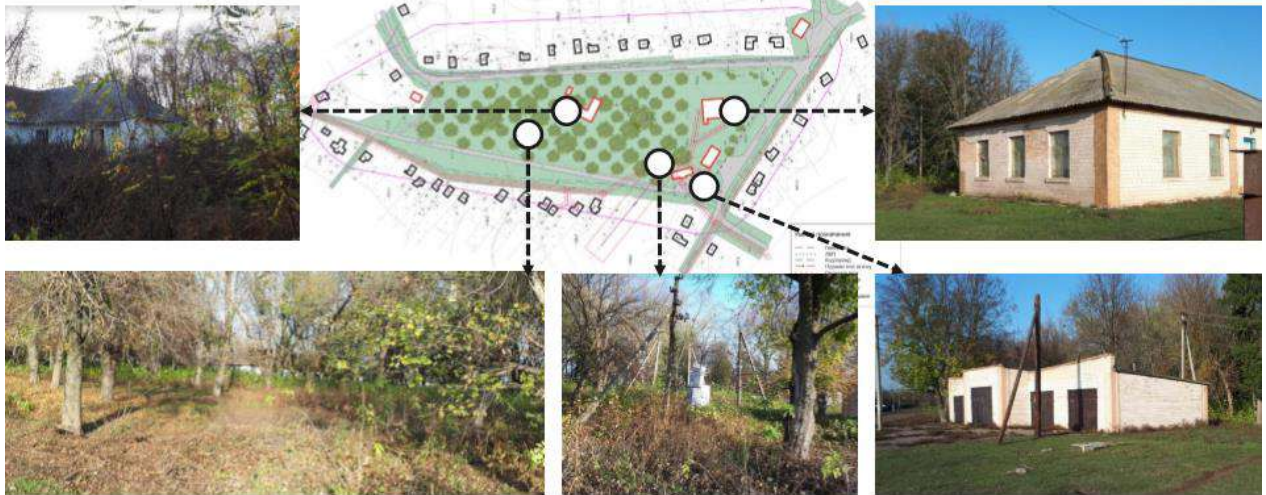


1. Важливо влаштувати громадський туалет;
2. Забезпечити комфортні місця відпочинку з доступом до інтернету;
3. Облаштувати клумби і квіти;
4. Зробити накриття від дощу.

III. Аналіз ділянки парку в с. Слободо-Петрівка та прилеглої до нього території



Ілюстрація №1 «Ситуаційна схема, розташування парку в Слободо-Петрівці Гребінківської ОТГ, аерофотозйомка та фото Google»



Ілюстрація №2 «Схема існуючої ситуації, фотографії Google»



Ілюстрація №3 «Що для мешканців є цінним у парку?», схему виконав Олександр Тринько»



Ілюстрація №4 «Недоліки та обмеження території парку, схему виконав Олександр Тринько»



IV. Зображення, таблиці та схеми, створені під час заходу, які ілюструють процес аналізу та обробки даних

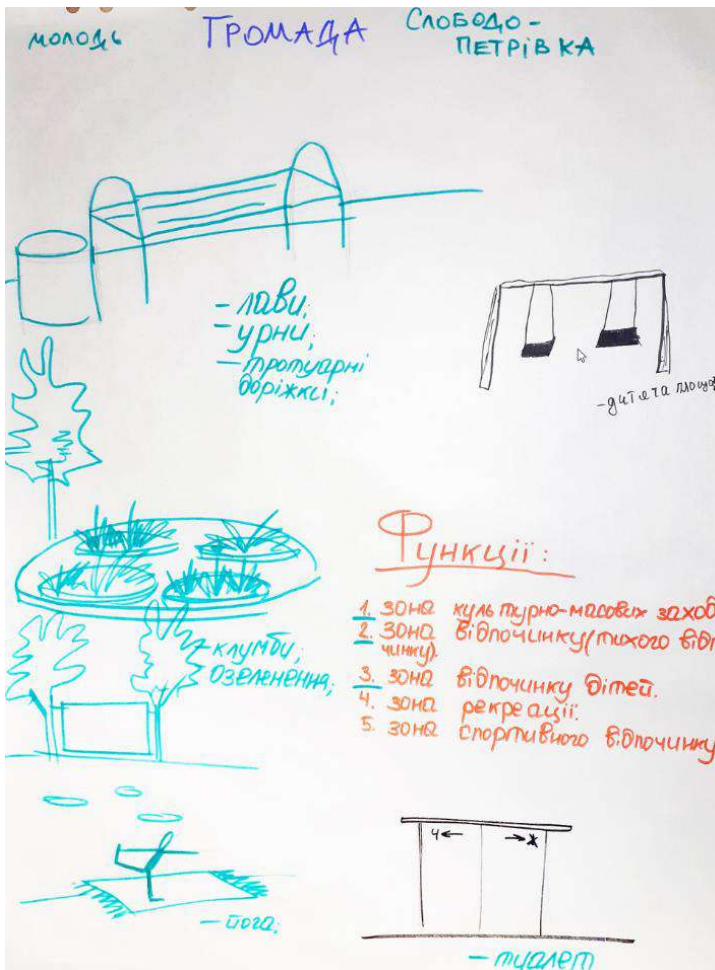
1 день. Аналіз території



Ілюстрація №5 «Завдання №1 Аналіз території»

Перед тим, як планувати територію та визначати її наповнення, необхідно проаналізувати:

- яке місце вона займає в громаді та яку роль виконує;
- який потенціал на рівні громади вона має і які функції вона може виконувати на рівні всієї громади;
- які об'єкти знаходяться навколо території, як вони впливають та можуть впливати на саму територію;
- які функції територія забезпечує для сусідніх об'єктів і які функції вона для них може забезпечувати;
- що собою представляє сама територія;
- що зараз на ній відбувається;
- як раніше функціонувала територія;
- наскільки територія та прилеглі до неї вулиці безпечні, доступні та зручні



Ілюстрація №6 «Головні функції території,
робота групи Громада (діти)»

Група 1: Громада (діти)

Головні функції території:

- зона культурно-масових заходів
- зона відпочинку (тихого відпочинку)
- зона відпочинку дітей

У парку є проблема з відсутністю дорожнього покриття на його території та з відсутністю освітлення.


Місця для йоги/гімнастики.

Зона тихого відпочинку, де можна почитати книжку або подумати.

Дитячий майданчик, так як на території селища проживають багато дітей.

Кіно під відкритим небом для сімейного відпочинку, відпочинку з друзями.

Яких об'єктів чи просторів не вистачає? Які з них можуть бути? (крита сцена, туалет, дитячі майданчики, "кіно просто неба", скейт-майданчик, огорожа, лавки, тротуари, доріжки, урни, клумби).



Ілюстрація №7 «Що є та чого немає в громаді,
робота групи Громада»

Група 1: Громада

Головні функції території:

- Стелла Герою Небесної Сотні
- зона відпочинку
- фотозона

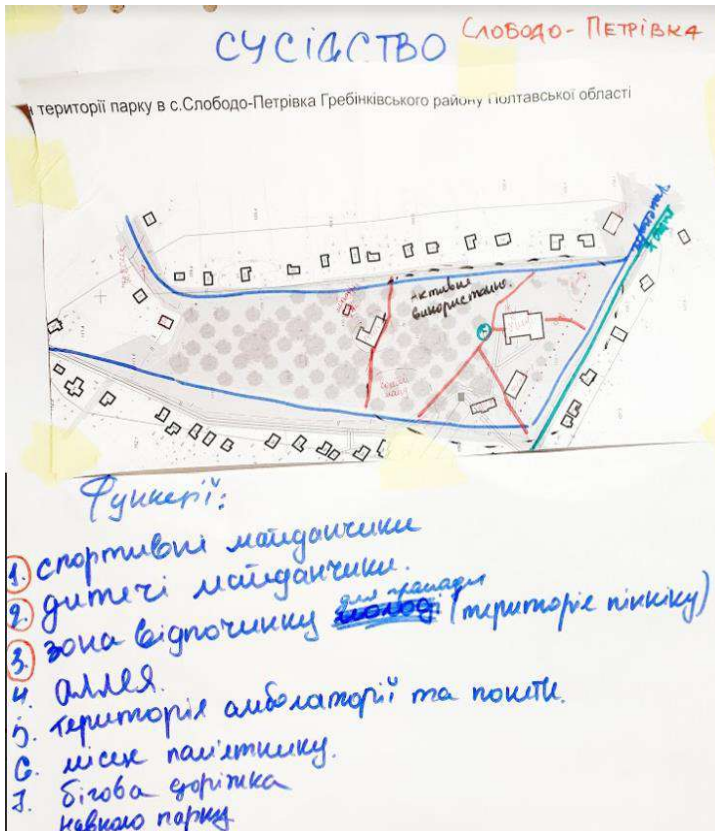
Зона тихого відпочинку, де використали паркову мебель із зрубаних дерев. Також зона активного відпочинку, барбекю.

Передбачена Стелла Герою Небесної Сотні при вході в парк.

Кіно під відкритим небом для сімейного відпочинку (зона, що об'єднує різне покоління людей). І фотозона (фотовиставки, фотосесії).

Яких об'єктів чи просторів не вистачає? Які з них можуть бути?

- амбулаторія
- Стелла Герою Небесної Сотні,
- радіоточка,
- крита сцена,
- туалет,
- дитячі майданчики,
- зона барбекю,
- фотозона,
- “кіно просто неба”,
- скейт-майданчик,
- огорожа,
- лавки,
- дорожнє покриття).



Ілюстрація №8 «Головні функції і проблеми території, робота групи Сусідство»

Група 2: Сусідство

Головні функції території:

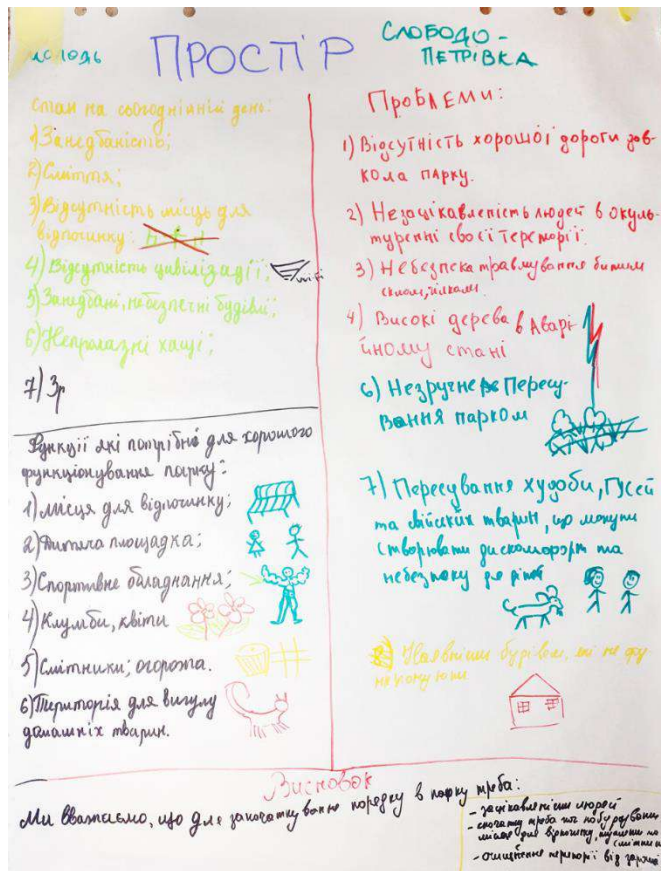
- Спортивні майданчики
- Дитячі майданчики
- Зона відпочинку (територія пікніку)

Парк розташований на території села Слободо-Петрівка Гребінківського району Полтавської області. Він знаходиться майже в центрі села.

По всьому периметру парку розміщені житлові будинки та магазин. Більша частина жителів майже кожного дня проходять поряд з парком.

Головні проблеми:

- Дерева в поганому стані
- Незручне пересування парком
- Місце прогулянок домашньої худоби
- Незацікавленість людей в облаштуванні парку



Ілюстрація №9 «Головні функції та проблеми простору, робота групи Простір(діти)»

Група 3: Простір(діти)

Головні функції:

- Спортивний майданчик
- Місце для відпочинку з сім'єю
- Смітники
- Клумби

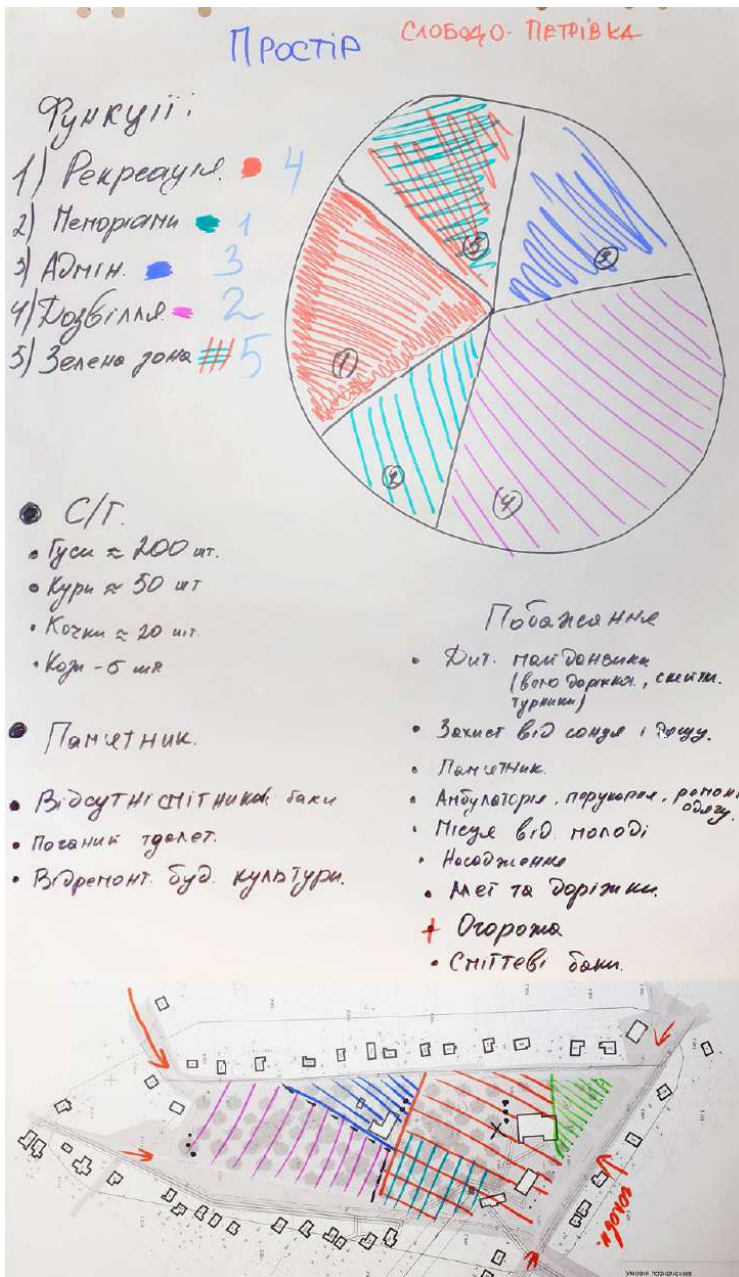
На території парку в с. Слободо-Петрівка Гребінківського району Полтавської області є будівлі, які ще функціонують - які мають залишитися. Це будинок культури, молитовник, гаражі, що час від часу використовуються, будівля колишньої пошти, (напіврозвалена, в аварійному стані - її планують перебудувати під амбулаторію). Навколо парку розміщені житлові будинки.

Також вже є пішохідні доріжки, які плануються залишитися.

Біля гаражів є територія, на якій дерева в жахливому стані, які краще видалити. На місці них розмістити якусь із зон. Біля туалетів краще розмістити спортивну зону по санітарних нормах.

За будівлею пошти є велика територія, на якій добре розмістити зону відпочинку для дорослих та дітей.

Біля будинку культури є місце, де хочуть розмістити пам'ятний знак «Героям Небесної Сотні».



Ілюстрація №10 «Головні функції та проблеми простору, робота групи Простір»

Група 3: Простір

Головні функції:

- Зона відпочинку
- Меморіал
- Дитячі майданчики

На території парку розташовані одні з головних споруд цього села. Клуб, пошта та гаражі, які зараз перебувають у аварійному стані та потребують реконструкції. Також розташований пам'ятник герою села.

Після спілкування з нашою командою з'ясувалося, що **головне для жителів села - це збудувати амбулаторію та пам'ятник герою Небесної Сотні.**

Територія парку, яка розташовується біля клубу та простягається на північ, перебуває у занедбаному стані. Старі дерева, не обладнані місця для відпочинку, немає доріжок для пересування через парк, немає освітлення та смітників.

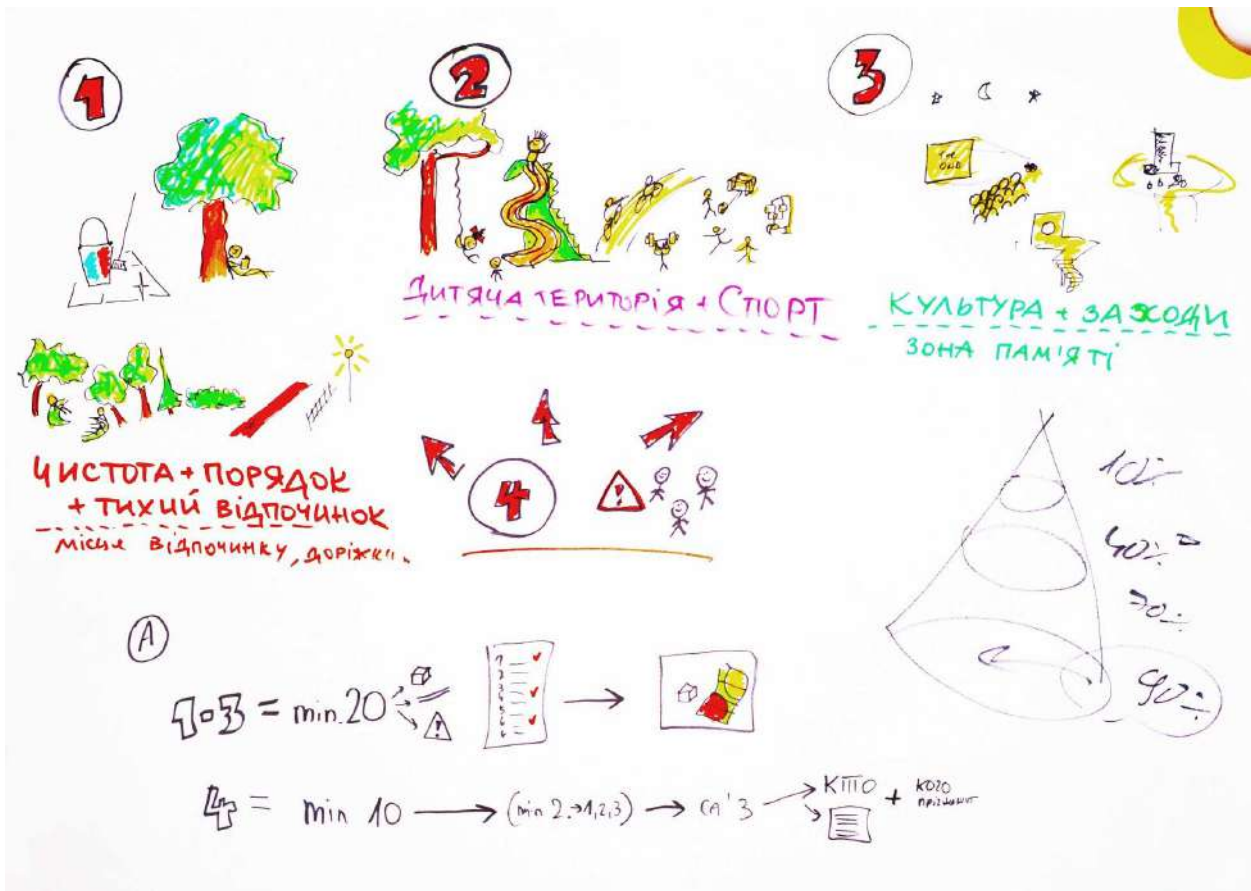
Вигідно відрізняється частина парку, яка розташована перед клубом - є лави для відпочинку, сміттєві баки, дерева в гарному стані. Потрібно тільки облаштувати стоянку для автомобілів.



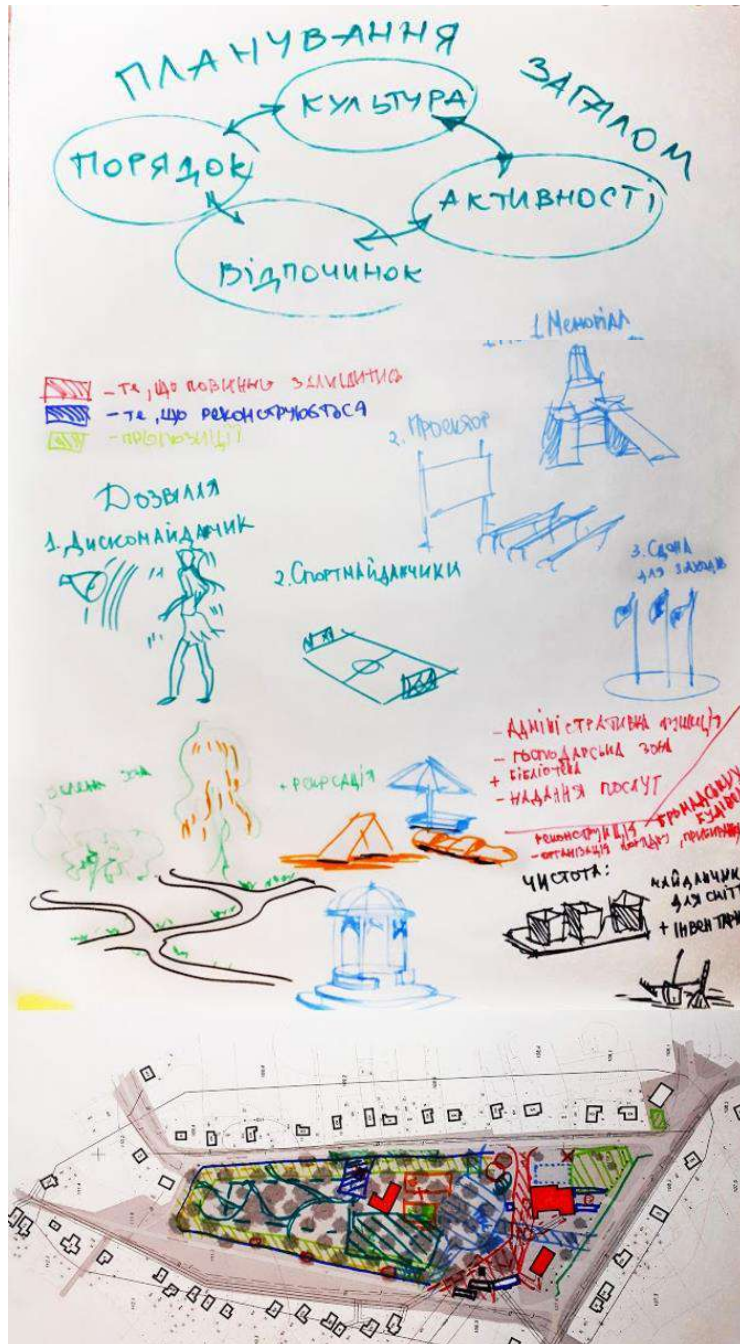
2 день. Проектні пропозиції

На основі роботи в групах першого дня були визначені пріоритетні функції простору:

1. Чистота+порядок+тихий відпочинок
2. Дитяча територія+спорт
3. Культура+заходи (зона пам'яті)



Ілюстрація №11 «Пріоритетні функції простору»



Ілюстрація №12 «Головні функції та проблеми простору,
робота групи Рівновага пріоритетів»

Група дорослих: рівновага пріоритетів

Елементи парку, які є найголовнішими:

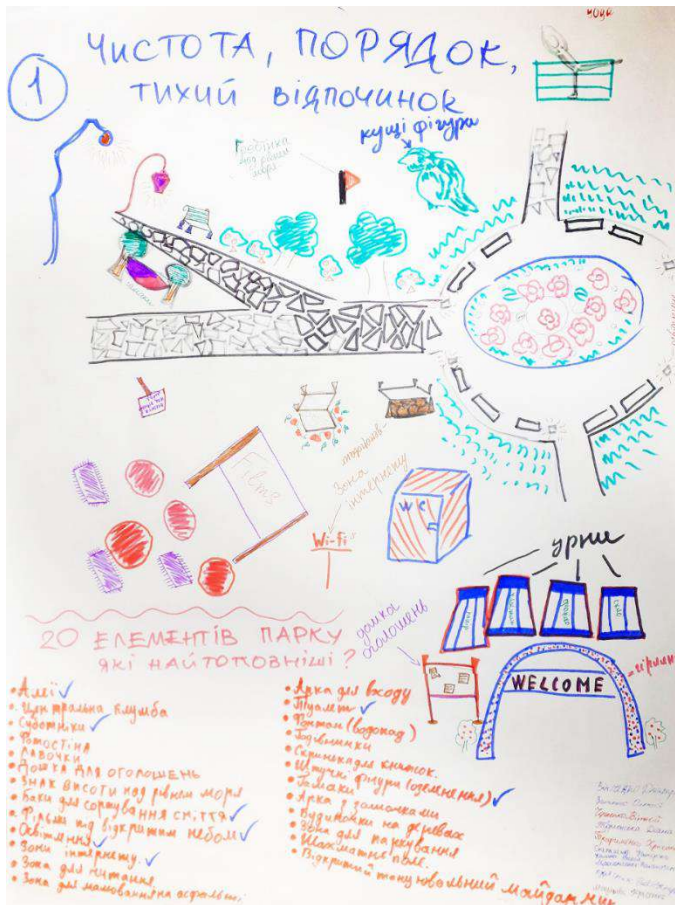
- Дискамайданчик
- Спортмайданчик
- Меморіал
- Проектор (кіно просто неба)
- Сцена для заходів
- Майданчик для сміття та інвентарю
- Рекреація (доріжки, альтанки, лави тощо)

Те, що повинно залишитись:

- Адміністративна функція
- Господарська зона
- Бібліотека
- Надання послуг

Те, що реконструюється:

- Реконструкція громадських будівель
- Організація порядку, прибирання



Ілюстрація №13 «Чистота, порядок,
тихий відпочинок»

Пріоритетна функція 1: Чистота, порядок, тихий відпочинок

Елементи парку які є найголовнішими:

- Алеї
- Баки для сміття
- Майданчик для кіно під відкритим небом
- Туалет
- Озеленення (фігури з вічнозелених рослин)

Перед входом до парку розміщена **арка з привітанням**.

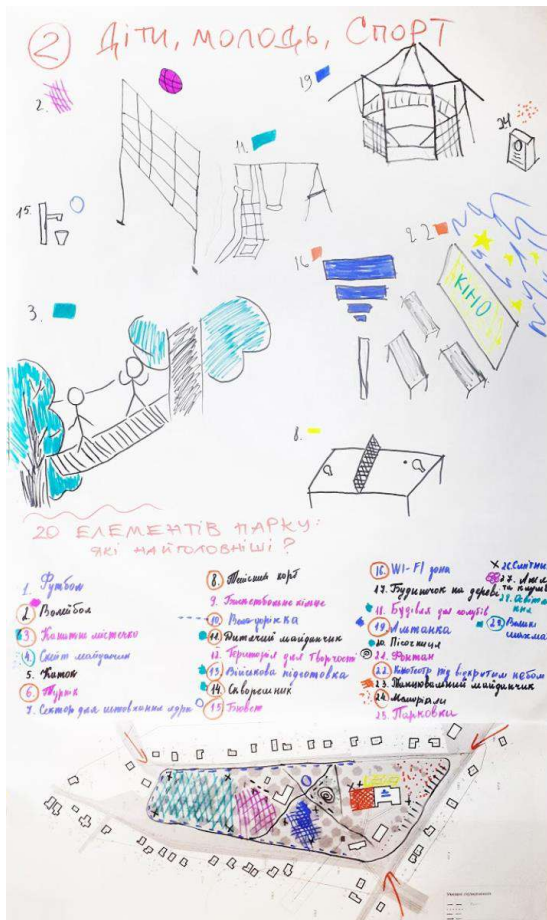
Поруч з нею знаходиться дошка оголошень. На початку парку розташовані **баки для сміття**.

Далі по доріжці йде **центральна клумба**, на якій розміщена **зона WiFi**. Недалеко туалети.

Від клумби йде доріжка від якої починається тиха зона. Там розміщені підстрижені **кущі різних фігур**, також там знаходиться **знак над рівнем моря**.

Десь поруч **зона для занять йогою**.

Поруч з будинком культури розміщене **кіно просто неба**.



Ілюстрація №14 «Діти, молодь, спорт,
активний відпочинок»

Пріоритетна функція 2:

діти, молодь, спорт, активний відпочинок

Елементи парку які є найголовнішими:

Дитячий майданчик
Канатне містечко
Кіно просто неба
Тенісний корт
Будинок для голубів

З нашою командою ми з'ясували що б жителі хотіли бачити у цьому парку, що основне, а що можна и пропустити.

З'ясувалося що в селі дуже багато маленьких жителів , яким немає де гратися, немає де мама гуляти з своїми дітьми. Тому **дитячий майданчик** є основним побажання селян.

Так як на території села є школа де навчаються до 11 класу, то потрібна і **територія для відпочинку підлітків**. Поспілкувавшись на цю тему з командою ми вирішили , що **канатне містечко** буде легко влаштувати на деревах парку. Саме це канатне містечко згуртує молодь та буде гарним місцем їх відпочинку.

Для відпочинку саме дітей та батьків ми вирішили , що **кіно просто неба** та альтанки з зоною для мангалів , можна добре влаштувати у парку.

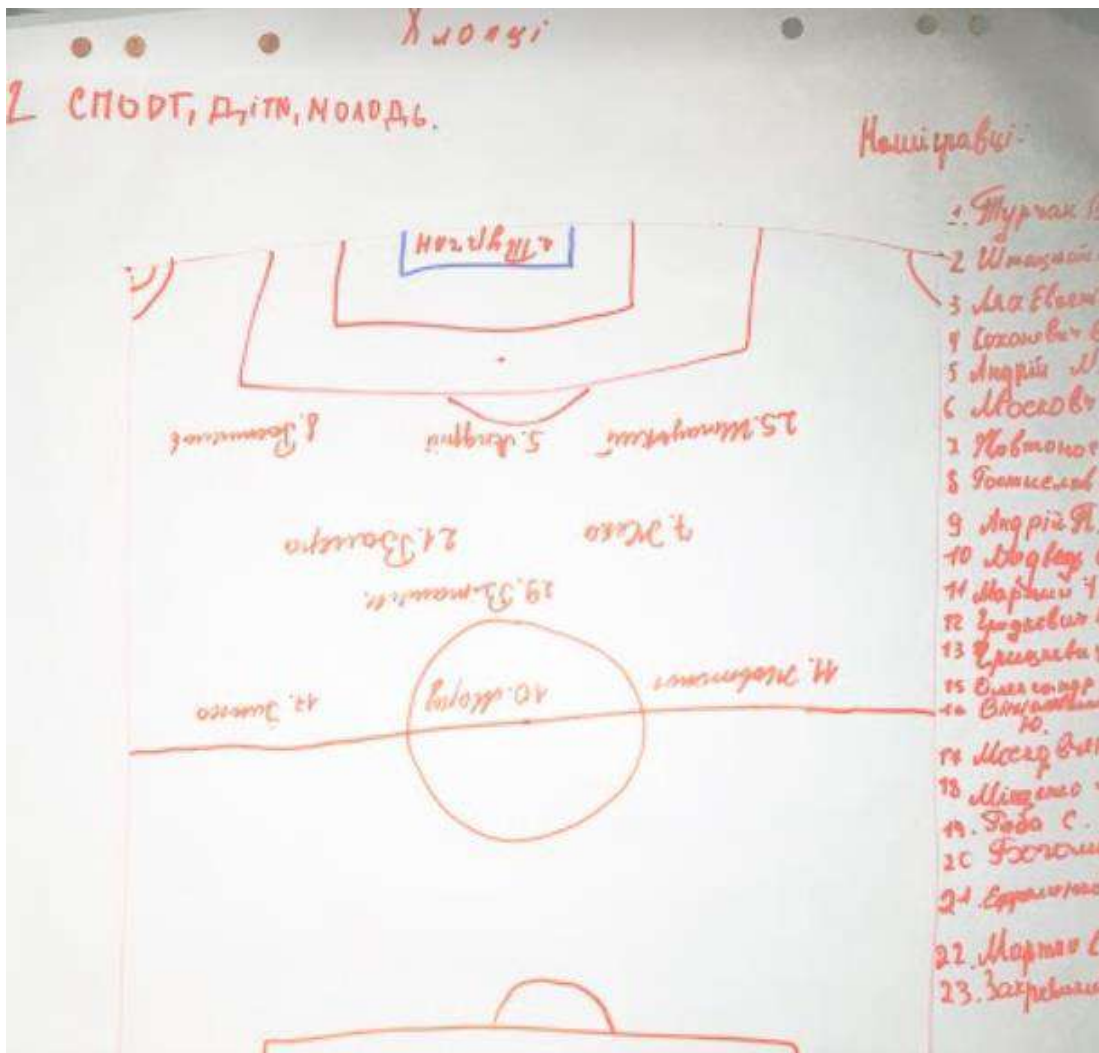
Поблизу клуба є вільна територія де можна поставити **металеві столи для гри у теніс**.

Ще у цьому селі є голуби, яким немає де жити, тому що дах під яким вони вили свої гнізда полагодили . Тому **будиночок для голубів** можна збудувати саме у цьому парку.



Пріоритетна функція 2:
спорт, діти, молодь

Поспілкувавшись з жителями цього села з'ясувалося, що хлопці цього села хотіли б облаштувати в цьому парку **футбольне поле**. Обговоривши це побажання, ми дійшли до думки, що місця для футбольного поля у парку не вистачить та на території школи вже є футбольне поле для гри в міні футбол.



Ілюстрація №15 «Спорт, діти, молодь»



Ілюстрація №16 «Пам'ять, культура»

Пріоритетна функція 3: Пам'ять, культура

Елементи парку, які є найголовнішими:

- Сміттєві баки
- Волейбольний майданчик
- Дитячий майданчик
- Алея
- Фотозона
- Турніки
- Інтернет (WiFi)
- Тротуари
- Канатна дорога
- Пам'ятник
- Бігові доріжки
- Сцена для виступів
- “Кіно просто неба”
- Батут

“Кіно просто неба”, для відпочинку з друзями і родиною.

Квест на канатній доріжці(із запитаннями).
Фотозона, де можуть проводити фотосесії, виставки робіт, малюнків.

Навіс дощу(альтанки).

Сцена для масових виступів(випускних, концертів тощо).

Поруч із будинком культури розміщено пам'ятник Герою Небесної Сотні, сцена для масових виступів, кіно просто неба. Біля гаражів та електрощитової-господарські приміщення. Далі розміщується зона активного відпочинку(скейт площадка, волейбольна площадка). Поруч з відділенням зв'язку і амбулаторією знаходяться різновікові дитячі площадки. А вся інша частина парку передбачена для тихого відпочинку.



4. Активності в парку

Учасники групи визначали, які активності мають бути в парку:

- Суботники
- Відкриті дні для відпочинку в парку
- Змагання
- Ігрові дні для дітей
- День кіно
- Виступи для дітей (театральні постанови)
- День пам'яті

Елементи парку, які є найголовнішими:

- Місця для відпочинку
- Урни
- Освітлення
- Туалет
- Альтанка
- Місце, де можна попити води
- Меморіал



IV. Результати напрацювань, короткі висновки та рекомендації для подальшого їх врахування в здійсненні заходів з планування та благоустрою території

Аналіз існуючої ситуації/території (SWOT) (не більше 5 пунктів у кожному розділі, за пріоритетністю)

Існуючі переваги території (сильні сторони), які повинні бути збережені чи підсилені при майбутньому плануванні/переплануванні	Існуючі недоліки території (слабкі сторони), які повинні бути усунені або знівельовані при майбутньому плануванні/переплануванні
<ul style="list-style-type: none">- центр села,- будинок культури,- зелені насадження,- пам'ятний знак Герою Радянського Союзу Г.С. Кагамлику	<ul style="list-style-type: none">- відсутність місць для паркування,- відсутність місць для відпочинку,- відсутність освітлення,- занедбаність,- чагарники,- стан дерев,- сміття,- благоустрій парку.
Виявлені можливості території, які наразі не використовуються, але рекомендовані до врахування та використання при майбутньому плануванні/переплануванні	Можливі загрози та перешкоди використання території за призначенням в результаті її планування/перепланування
<ul style="list-style-type: none">- велика площа,- можливість багатофункціонального використання території	<ul style="list-style-type: none">- КТП (трансформатор),- аварійні дерева,- пошкодженні будівлі



Уточнюючі запитання

Наявні цінні ресурси/ історичне значення території/навколишніх об'єктів, які потрібно врахувати при подальшому плануванні території	Будинок культури, церква УПЦ, пам'ятник Герою Радянського Союзу Г.С. Кагамлику, відділення зв'язку, комунальні гаражі, КТП
Які важливі композиційні доміанти та видові точки мають бути враховані при плануванні?	Головний вхід
Які функції повинні бути в даній території? Список за пріоритетністю	1.Чистота + порядок + тихий відпочинок 2.Дитяча територія + спорт 3.Культура+заходи (зона пам'яті)
Користувачі простору. Хто тут затримується і з якою метою? (мова не тільки про людей, а й про інших гостей - тварин, птахів і т.п.)	Для переважної кількості людей це короткий шлях на роботу, або місце для відпочинку, деякі мешканці відвідують громадські заклади, а також на території парку пасуться гуси, кури, кози тощо
Маршрути: хто, коли і навіщо проходить повз/через дану територію. Які тимчасові потреби він може мати в цьому просторі?	Мешканці прилеглих територій проходять ідучи на роботу, в школу, магазин, відвідують громадські заклади, або відпочивають у парку. Найчастіше відвідують 9:00-12:00 та 15:00-18:00. Тимчасові потреби: відпочинок.
Потреба в обладнанні та об'єктах інфраструктури	Туалет, Wi-fi зона, Стелла Герою Небесної Сотні, амбулаторій, лави, освітлення, урни, клумби, майданчики для дітей, парковка



Висновки та рекомендації

Зміст розділу:

1. Пріоритет №1 "Безпека та зручність"
2. Пріоритет №2 "Рекреація"
3. Пріоритет №3 "Привабливість"

Даний розділ містить висновки, зроблені на основі попереднього дослідження та результатів планувального воркшопу

У висновках зазначені виявлені основні проблеми та потреби об'єкту дослідження, які рекомендується врахувати при облаштуванні території. До кожного висновку запропоновані рекомендації, підтвержені та уточнені посиланням на державні будівельні норми.

У таблиці прийняті такі скорочення:
“К” - концепція

Містяться посилання на такі нормативні документи:

1. ДБН В. 2.2-5-2011 Благоустрій територій
2. ДБН Б.2.2-12:2019 Планування та забудова територій
3. ДБН В.2.2-40:2018 Інклюзивність будівель і споруд
4. ДСТУ 8906:2019 Планування та проектування велосипедної інфраструктури. Загальні вимоги
5. ДБН В.2.3-4:2015 “Автомобільні дороги. Частина I. Проектування Частина II. Будівництво”
6. Постанова №2137 Про затвердження Порядку проведення архітектурних та містобудівних конкурсів



Пріоритет №1: **Чистота, порядок, тихий відпочинок**

Висновки	Рекомендації
Недостатня освітленість території у темну пору доби. Мешканці почувають себе небезпечно	Передбачити загальне освітлення території. Задля безпеки встановити камери відеоспостереження (пропонується К.1, К.2, К.3)
	Згідно п.5.3.2 ДБН Б.2.2-5:2011 Обов'язковий перелік елементів благоустрою скверів ("Парку") має включати: ..., освітлювальне обладнання, обладнання архітектурно- декоративного освітлення,..
Покриття пішохідних доріжок відсутнє, пошкоджене	Головні та другорядні пішохідні доріжки виконати з твердого покриття Організувати прогулянкові маршрути (К.1, К.2, К.3)
	Згідно п.9.1.2 ДБН Б.2.2-5:2011 Вид покриття, що застосовується у проекті благоустрою, має бути міцним, ремонтпридатним, екологічним, не допускати ковзання.
Територія необлаштована для безпечного руху велотранспорту	Організація вело-маршрутів.
	Відповідно до п 12.1.3 ДБН В.2.3-4:2015 Ширину велосипедної доріжки необхідно призначати відповідно до таблиці 12.1 (У вільних умовах ширина доріжки односторонній рух - 2,0 м, двосторонній -2,5 м)
Застарілі і недоглянуті дерева, чагарники	Провести санацію та кронування існуючих дерев та кущів. При виявленні аварійності - видалення.Також для підтримання чистоти потрібно проводити масові заходи - суботники.
Відсутні елементи орієнтації в просторі, в тому числі і для людей з інвалідністю	Розміщення інформаційного табло з афішами та місцевими актуальними святкуваннями (К.1)
	ДБН В.2.2-40:2018 п. 5.1.1 Вхід на територію або ділянку слід обладнувати доступними елементами інформації про об'єкт. ДБН В.2.2-40:2018 п. 5.1.4 Система засобів орієнтації та інформаційної підтримки, а саме тактильні та візуальні елементи доступності, аудіо-покажчики повинні бути передбачені на всіх шляхах руху на весь час експлуатації.
Мешканці часто не знають про заходи, які відбуваються на території	Розмістити інформаційний стенд у вхідній частині парку з можливістю розміщення на ньому афіш, оголошень тощо (К.1)
Відсутність затінюючих елементів та укриття від атмосферних опадів	Облаштування місць тихого відпочинку сонцезахисними навісами, альтанками Насадження молодих дерев, які в подальшому створюватимуть тінь для місць відпочинку (К.1, К.2, К.3)



	<p>Згідно табл. 8.5 ДБН Б.2.2-12:2019 Рекомендований тип благоустрою (парк зони короткочасного відпочинку): Павільйони для захисту від дощу на відстані 0,5-1,0 км, ..</p>
Відсутність тимчасової автостоянки та велопарковки	<p>Облаштувати автостоянку з південного боку парку. Мінімальна кількість при розрахунковому рекреаційному навантаженні 240 осіб одночасних відвідувачів становить 24 машино- місць (при умові, що 2 машино-місця для автомобілів відвідувачів парку з інвалідністю). Поруч з громадськими об'єктами передбачити велопарковки.</p>
	<p>Згідно 8.4.8 ДБН Б.2.2-12:2019 Розрахункові показники місць для тимчасового зберігання автомобілів (площинних або багатоповерхових стоянок), які розміщуються біля меж об'єктів короткочасного відпочинку, слід визначати за завданням на проектування, а за його відсутності - за таблицею 8.6 (10-15 машино-місць на 100 одночасних відвідувачів) Відповідно до ДБН Б.2.2-5:2011 п. 5.6.13.1 Під час проектування майданчиків для паркування треба виходити з таких нормативних параметрів: розміри місця для паркування (з урахуванням мінімально припустимих зазорів безпеки 0,5 м) легкових автомобілів - 2,3x5,0 м. Згідно п.5.4.1 ДБН В.2.2-40:2018 На відкритих індивідуальних автостоянках біля закладів обслуговування слід виділяти не менше ніж 10 % місць (але не менше одного місця) для транспорту людей з інвалідністю. Розміри місця для паркування транспортних засобів 5,0 м x 3,5 м. Нормативні вимоги по проектуванню велопарковки згідно п. 8.10 ДСТУ 8906:2019.</p>
Не виконуються протипожежні нормативи громадських об'єктів	<p>Виконати під'їзд до будівель з розворотним майданчиком</p>
	<p>Відповідно до п.15.3.1 ДБН Б.2.2-12:2019 під час проектування проїздів і пішохідних маршрутів необхідно забезпечувати можливість проїзду пожежних автомобілів до громадських будинків, у тому числі із вбудовано- прибудинковими приміщеннями і доступ особового складу пожежно-рятувальних підрозділів з автодрабин і автопідйомників у будь-яке приміщення. Для пожежних автомобілів слід передбачати проїзди не менше 3,5м.</p>



<p>Громадська вбиральня у неналежному стані</p>	<p>Реконструкція громадської вбиральні (К.1, К.3, К.4) Одна із туалетних кабін має бути доступна для людей з інвалідністю.</p> <p>Згідно табл. 8.5 ДБН Б.2.2-12:2019 Рекомендований тип благоустрою (парк зони короткочасного відпочинку): ..., вбиральні (одна на 4-5 га), ..</p> <p>Згідно п.9.3.13 ДБН Б.2.2-5:2011 Громадську вбиральню приєднують до мереж водопостачання, каналізації та опалювання. Будівництво громадських вбиралень з вигребом на території населених пунктів заборонено.</p> <p>Згідно п.9.3.6 ДБН Б.2.2-5:2011 Для тимчасового обслуговування окремих об'єктів невеликої потужності встановлюють мобільні туалетні кабінки без вигребу. Розміщення туалетних кабін треба передбачати також на активно відвідуваних територіях населеного пункту за відсутності або у разі недостатньої пропускної спроможності громадських вбиралень: у місцях проведення масових заходів, при крупних об'єктах торгівлі і послуг, на території об'єктів рекреації (парках, садах), а також при некапітальних нестационарних спорудах харчування. Заборонено розміщення туалетних кабін на прибудинковій території. Туалетну кабінку треба встановлювати на тверді види покриття. Покриття і ширина пішохідного підходу до туалетної кабінки мають бути розраховані на епізодичний проїзд спеціалізованого автотранспорту. Покриття до громадської вбиральні має бути рельєфним для орієнтування інвалідів з вадами зору.</p> <p>На шляху до громадської вбиральні і перед її входом не повинно бути сходів, порогів та інших бар'єрів, які обмежують безперешкодне пересування маломобільних груп населення.</p> <p>Одна із мобільних туалетних кабін має бути доступна для інвалідів у колясках згідно з ДБН В.2.2-40:2018.</p>
<p>Відсутні місця для відпочинку та урни</p>	<p>Облаштувати місця тихого відпочинку, до складу яких входять місця для сидіння та урни (К.1, К.2, К.3)</p> <p>Відповідно до п.9.6.9 ДБН В.2.2-5-2011 Встановлення лав передбачають, як правило, на тверді види покриття або фундамент. У зонах відпочинку, лісопарках, дитячих майданчиках лави встановлюють на «м'які» види покриття. За наявності фундаменту заборонено його виступ над поверхнею землі.</p>
<p>Недоглянуті газони, мала кількість квітів</p>	<p>При закладці газону використовувати посухостійку травосуміш, для активної експлуатації (наприклад, мавританський газон, який не потребує регулярного скошування - має в собі насіння польових квітів).</p> <p>Облаштувати квітники з урахуванням сезонності.</p> <p>Однорічні квіти мають бути підібрані з різним часом цвітіння, аби клумби завжди були декоративними.</p> <p>Використання багаторічних рослин, в т.ч. не листопадних - для декоративності території взимку(К.1, К.2, К.3).</p>



Пріоритет №2: Дитяча територія, спорт

Висновки	Рекомендації
Відсутність простору для активного відпочинку дітей, тому вони часто катаються на велосипедах та роликах на проїжджій частині, що є небезпечним. З'явилася ідея влаштування екстрим-зони (скейт майданчику)	Розмістити екстрим-зону в парку. Ділянка, яка вибрана під даний майданчик є вдалою. (К.1, К.2, К.3)
Відсутність дитячих та спортивних майданчиків	<p>Розмежувати майданчики за віковими категоріями:</p> <ul style="list-style-type: none">• дітей дошкільного віку;• дітей шкільного віку.• для підлітків (від 12 років до 16 років) встановити окремо спортивно-ігровий комплекс. <p>Облаштування зони атракціонів, канатного містечка, тощо (К.1, К.2, К.3)</p> <p>На дитячому майданчику рекомендується влаштувати гумове покриття.</p> <p>Передбачити місця для відпочинку дорослих.</p> <p>Обов'язковий перелік елементів благоустрою на дитячому майданчику повинен включати: м'які види покриття, елементи сполучення поверхні майданчиків з газоном, озеленення, ігрове обладнання, лави, урни, освітлювальне обладнання.</p> <p>Для сполучення поверхонь майданчика і газону треба приймати садові бортові камені зі скошеними та закругленими краями.</p> <p>Ігровий майданчик для дітей дошкільного віку повинен мати дублююче огороження (декоративна металева сітка) закритого типу.</p> <p>Згідно зміни №1 ДБН В. 2.2-5-2011 п.6.8.1 Дитячі майданчики організовують у вигляді окремих майданчиків для різних вікових груп або як комплексні ігрові майданчики із зонуванням за віковими інтересами. Для підлітків (від 12 років до 16 років) організовують спортивно-ігрові комплекси.</p>



Пріоритет №3: Культура, заходи (зона пам'яті)

Висновки	Рекомендації
Невелика кількість заходів, відсутність простору для масових заходів	Облаштування багатофункціональної літньої критої сцени зі східної сторони будинку культури, яка може використовуватися і як літній кінотеатр. Проведення різноманітних заходів (кіно просто неба, день пам'яті, змагання виступи для дітей тощо)(К.1, К.2, К.3)
Мешканці населеного пункту мають бажання вшанувати пам'ять свого односельчанина	Рекомендується організувати архітектурний конкурс на проектування Стелли Герою Небесної Сотні та облаштування алеї. Варіанти образного вирішення представлено в презентації (К.1, К.2, К.3)
	Постанова №2137 Про затвердження Порядку проведення архітектурних та містобудівних конкурсів п.21 Організація проведення конкурсу. Конкурсна документація
Аварійність громадських будинків на території парку	Реконструкція і модернізація громадських об'єктів.



Корисні посилання, які можуть бути використані для формування та аналізу території в залежності від типу її використання:

Міжнародні угоди:

1. [Цілі сталого розвитку 2016-2030](#)
2. [КОНВЕНЦІЯ "Про права осіб з інвалідністю"](#)

Законодавство України:

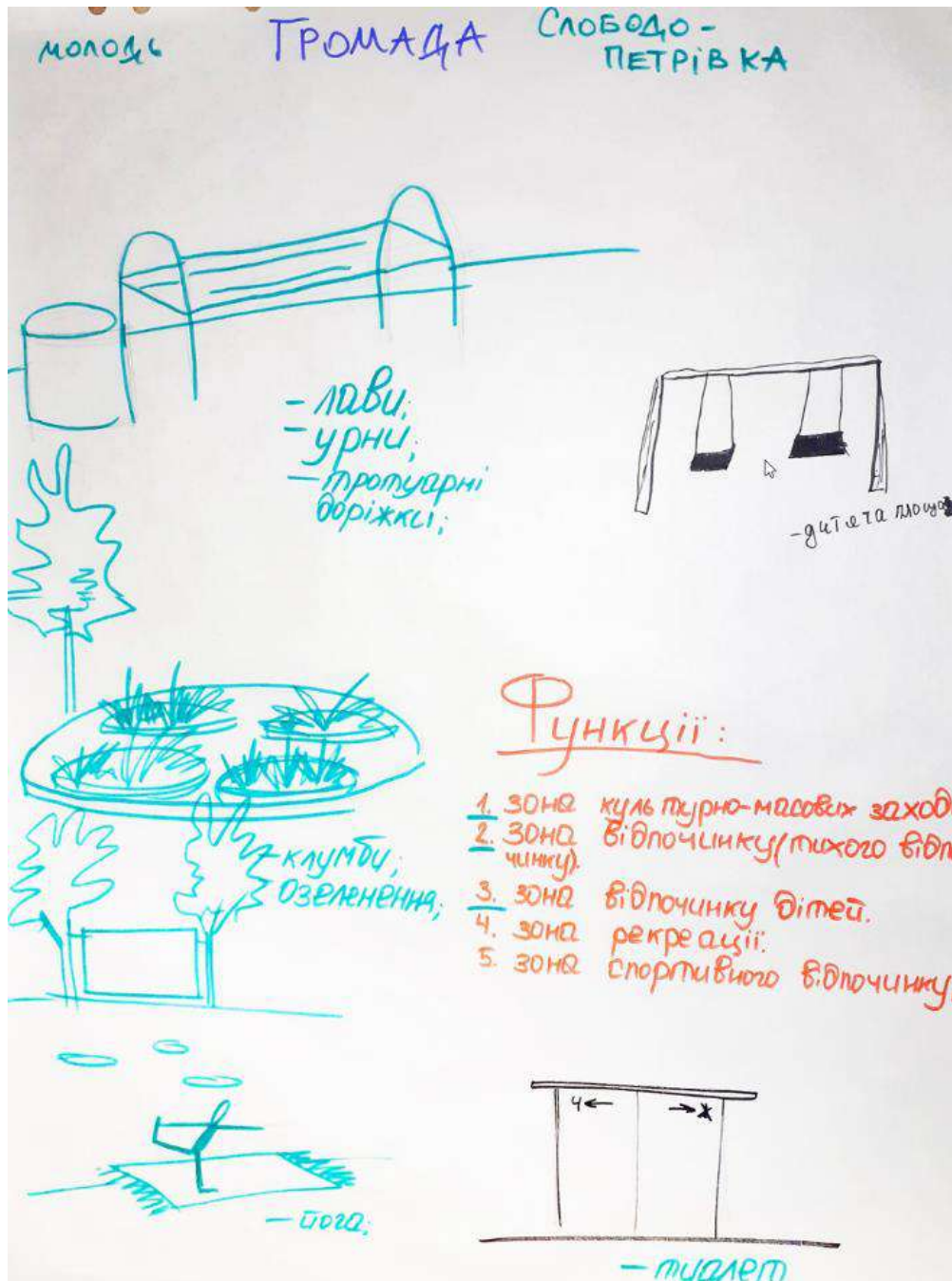
1. [ЗАКОН УКРАЇНИ "Про регулювання містобудівної діяльності"](#)
2. [ЗАКОН УКРАЇНИ "Про благоустрій населених пунктів"](#)
3. [ПОЛОЖЕННЯ про "Проект організації території національного природного парку, охорони, відтворення та рекреаційного використання його природних комплексів і об'єктів"](#)
4. [Про затвердження Порядку залучення громадськості до обговорення питань щодо прийняття рішень, які можуть впливати на довкілля](#)
5. Місцева містобудівна документація
6. Місцеві правила регулювання забудови
7. Місцеві правила благоустрою

Статті та інтернет-ресурси:


1. [MISTOSITE. Іван Вербицький "Партисипативні практики в урбаністиці"](#)
2. [Про практики та інструменти партисипації в посібнику О.Левченко, Н.Величко, Л. Ковшун. "Партисипативний підхід та практики на рівні громади"](#)
3. [Мінська урбаністична платформа. "Практики партисипативного проектування в Австрії"](#)
4. [STRELKA. Нехіпстерська урбаністика: як працюють з громадськими просторами в США](#)
5. [Про уточнення цілей дослідження перед його початком в посібнику "Як проводити дослідження з залученням населення"](#)



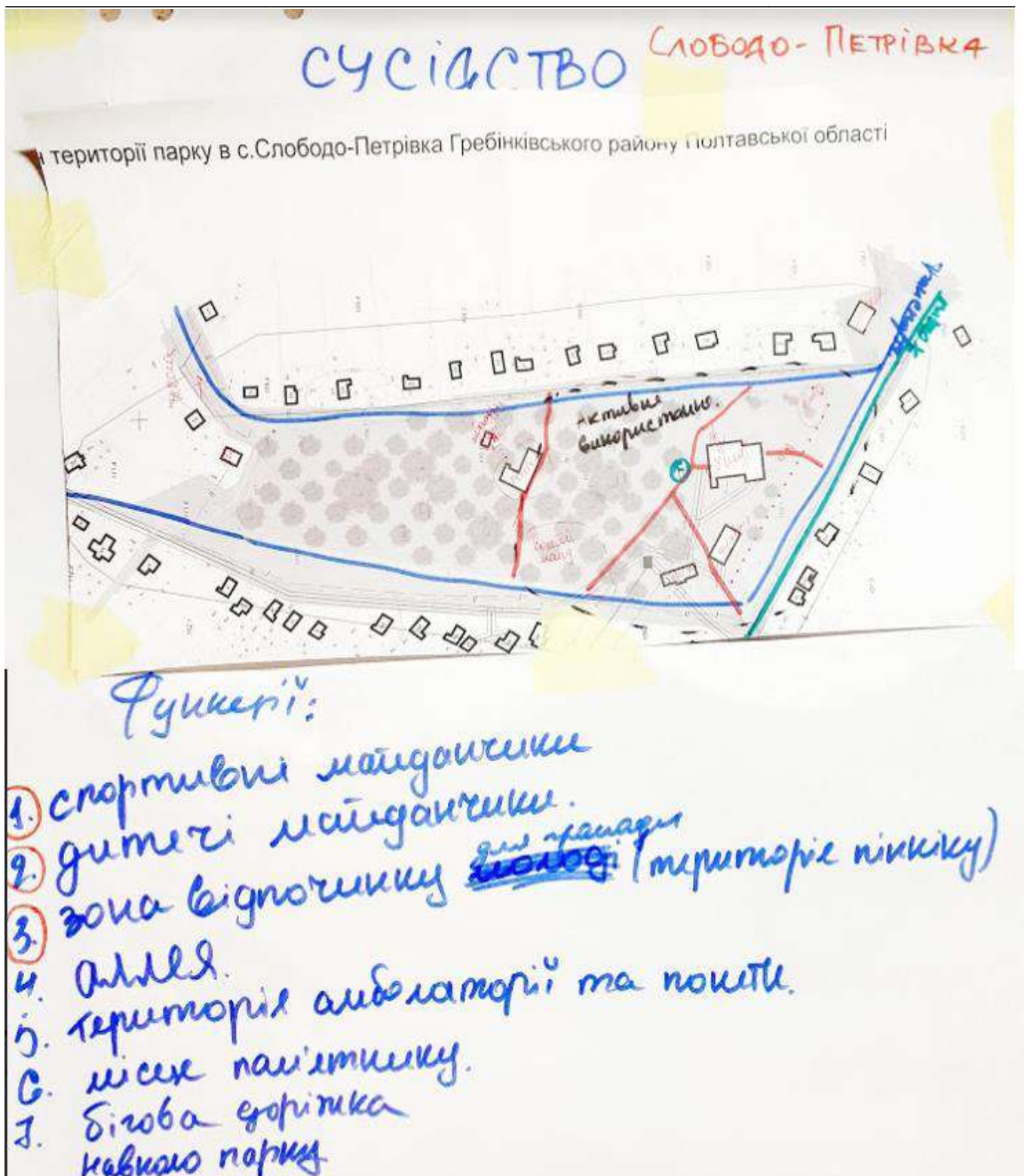
VI. Додатки:



Ілюстрація №6 «Головні функції території,
робота групи Громада (діти)»



Ілюстрація №7 «Що є та чого немає в громаді, робота групи Громада»



Ілюстрація №8 «Головні функції і проблеми території, робота групи Сусідство»



10.10.26 **ПРОСТІР** СЛОБОДО-ПЕТРІВКА

стан на сьогоднішній день:

- 1) Занедбаність;
- 2) Сміття;
- 3) Відсутність місць для відпочинку: ~~тут~~
- 4) Відсутність цивілізації;
- 5) Занедбані, небезпечні будівлі;
- 6) Неармійські хащі;
- 7) Зр

Проблеми:

- 1) Відсутність хорошої дороги зовкола парку.
- 2) Незацікавленість людей в окупації своєї території.
- 3) Небезпека травмування дитини скосом, тилком.
- 4) Високі дерева в аварійному стані
- 6) Незручне ~~в~~ Пересування парком
- 7) Пересування худоби, гусей та свійських тварин, що можуть створювати дискомфорт та небезпеку для дітей

Функції які потрібні для хорошого функціонування парку:

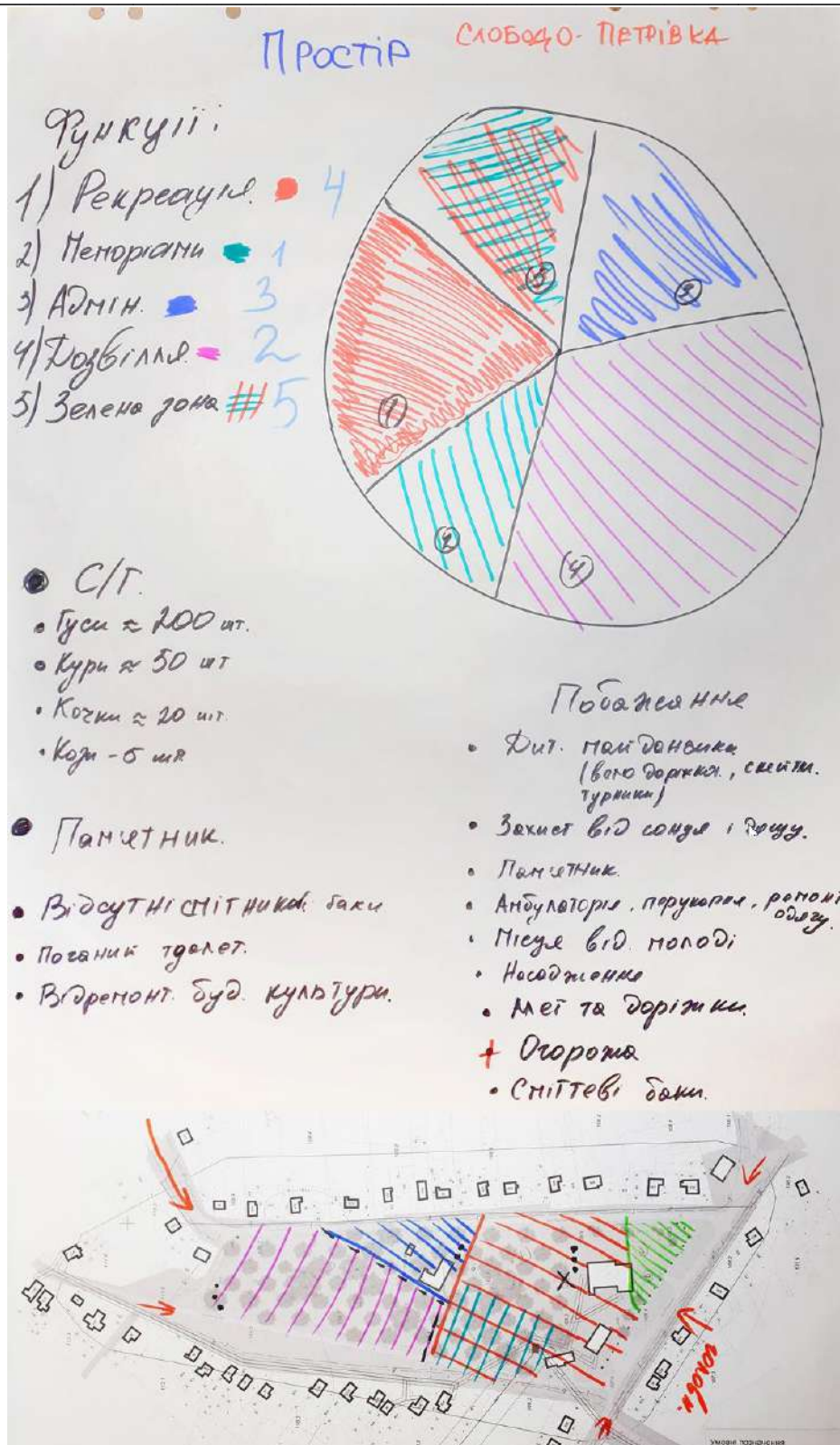
- 1) місця для відпочинку;
- 2) територія площадка;
- 3) Спортивне обладнання;
- 4) Клумби, квіти
- 5) Сітнички; огорожа.
- 6) Територія для вихову домашніх тварин.

Висновок

Ми вважаємо, що для покращення порядку в парку треба:

- зацікавити мешкоців
- спочатку треба ще побудувати шпалерами біля входу, а також пошукати територію біля заборони
- освітлення території біля заборони

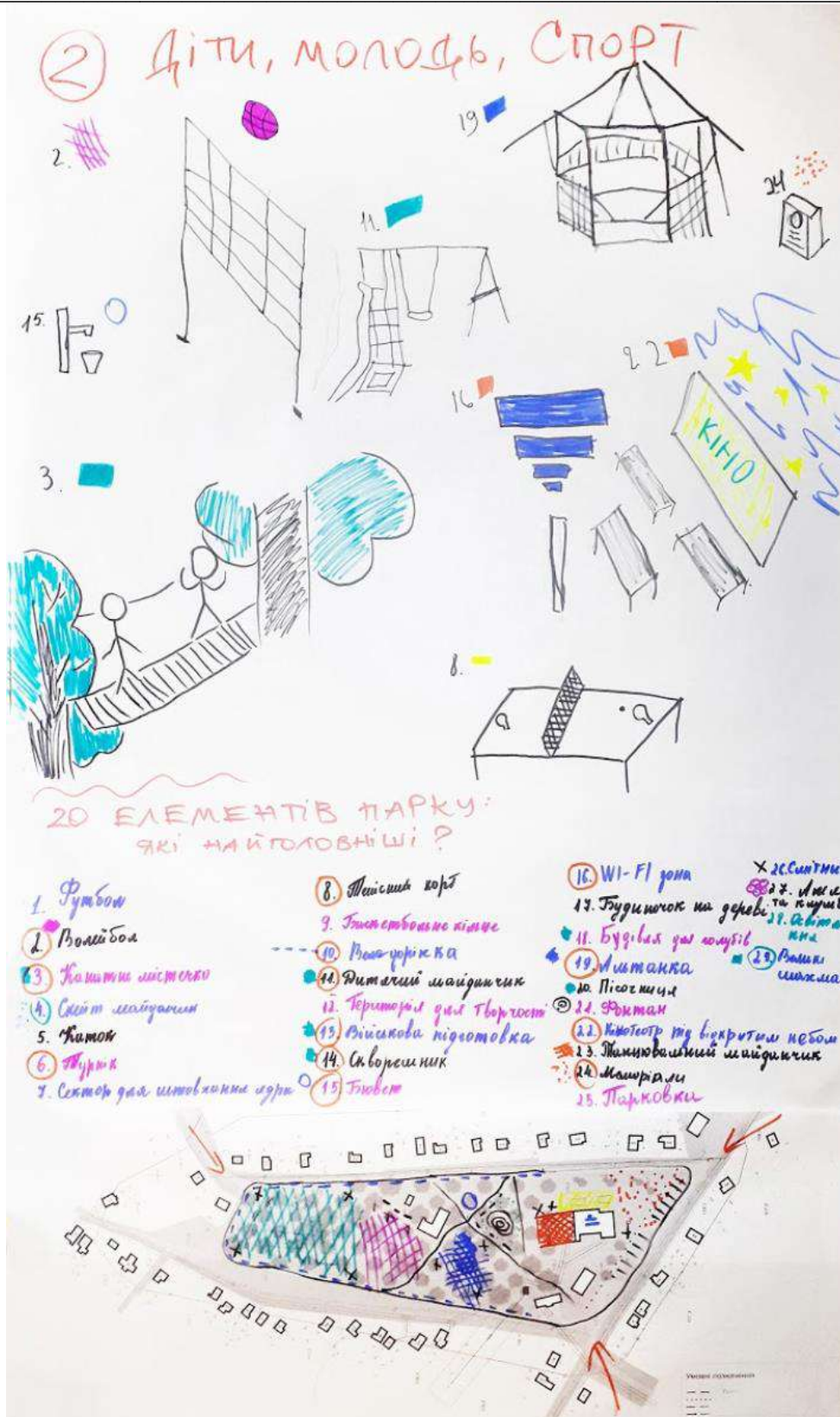
Ілюстрація №9 «Головні функції та проблеми простору, робота групи Простір (діти)»



Ілюстрація №10 «Головні функції та проблеми простору, робота групи Простір»



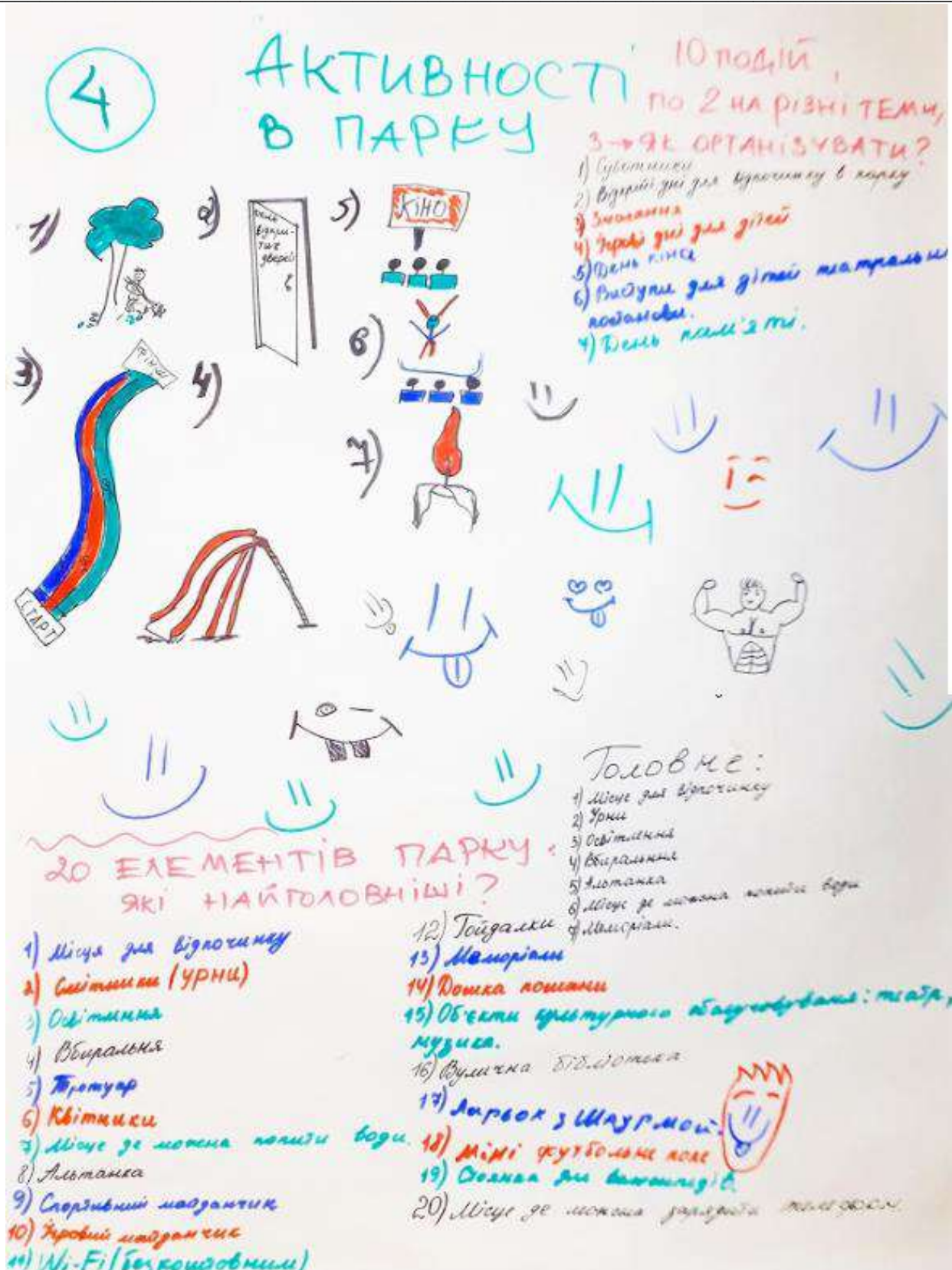
Ілюстрація №12 «Головні функції та проблеми простору, робота групи Рівновага пріоритетів»



Ілюстрація №14 «Діти, молодь, спорт, активний відпочинок»



Ілюстрація №16 «Пам'ять, культура»



Ілюстрація №17 «Активності в парку»